



**ЭНЕРГОСЕРВИСНАЯ
КОМПАНИЯ ЛЕНЭНЕРГО**
Акционерное общество

Заказчик: ПАО «Россети Ленэнерго»

ДОКУМЕНТАЦИЯ ПО ПЛАНИРОВКЕ ТЕРРИТОРИИ

в целях размещения линейного объекта регионального значения
ВЛ 110 кВ по титулу: «Строительство ВЛ 110 кВ направлением от
ПС 110 кВ Хвороза до места врезки в ВЛ 110 кВ Чудовская-4
ориентировочной протяженностью 2х27 км для технологического
присоединения энергопринимающих устройств заявителя ПАО «Газпром»
по адресу: Ленинградская область, Любанское лесничество, Дубовицкое
частковое лесничество, квартал 43 кадастровый номер: 47:26:0000000:280
(24-010730)»

ПРОЕКТ ПЛАНИРОВКИ ТЕРРИТОРИИ

**раздел 3 «Материалы по обоснованию проекта планировки территории.
Графическая часть»**

Часть 3

546-ДПТ-3.3

Том 3.3

САНКТ-ПЕТЕРБУРГ
2026



**ЭНЕРГОСЕРВИСНАЯ
КОМПАНИЯ ЛЕНЭНЕРГО**
Акционерное общество

Заказчик: ПАО «Россети Ленэнерго»

ДОКУМЕНТАЦИЯ ПО ПЛАНИРОВКЕ ТЕРРИТОРИИ

в целях размещения линейного объекта регионального значения
ВЛ 110 кВ по титулу: «Строительство ВЛ 110 кВ направлением от
ПС 110 кВ Хвороза до места врезки в ВЛ 110 кВ Чудовская-4
ориентировочной протяженностью 2х27 км для технологического
присоединения энергопринимающих устройств заявителя ПАО «Газпром» по
адресу: Ленинградская область, Любанское лесничество, Дубовицкое
участковое лесничество, квартал 43 кадастровый номер: 47:26:0000000:280
(24-010730)»

ПРОЕКТ ПЛАНИРОВКИ ТЕРРИТОРИИ

**раздел 3 «Материалы по обоснованию проекта планировки территории.
Графическая часть»**

546-ДПТ-3.3

Том 3.3

Директор департамента
проектирования

Главный инженер проекта

Е.А. Павлов

И.С. Карпов

САНКТ-ПЕТЕРБУРГ
2026

Содержание тома

Обозначение	Наименование	Примечание
Текстовая часть		
ДПТ-СП	Состав документации по планировке территории	
Материалы по обоснованию проекта планировки территории. Графическая часть		
546-ДПТ-3-4	Схема границ зон с особыми условиями использования территорий, особо охраняемых природных территорий, лесничеств	

Состав документации по планировке территории

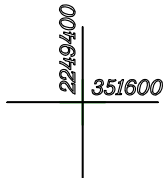
Номер тома	Обозначение	Наименование
Проект планировки территории		
1.1	546-ДПТ-1.1	раздел 1 «Проект планировки территории. Графическая часть» Часть 1
1.2	546-ДПТ-1.2	раздел 1 «Проект планировки территории. Графическая часть» Часть 2
2	546-ДПТ-2	раздел 2 «Положение о размещении линейных объектов»
3.1	546-ДПТ-3.1	раздел 3 «Материалы по обоснованию проекта планировки территории. Графическая часть» Часть 1
3.2	546-ДПТ-3.2	раздел 3 «Материалы по обоснованию проекта планировки территории. Графическая часть» Часть 2
3.3	546-ДПТ-3.3	раздел 3 «Материалы по обоснованию проекта планировки территории. Графическая часть» Часть 3
3.4	546-ДПТ-3.4	раздел 3 «Материалы по обоснованию проекта планировки территории. Графическая часть» Часть 4
3.5	546-ДПТ-3.5	раздел 3 «Материалы по обоснованию проекта планировки территории. Графическая часть» Часть 5
4.1	546-ДПТ-4.1	раздел 4 «Материалы по обоснованию проекта планировки территории. Пояснительная записка»
4.2	546-ДПТ-4.2	раздел 4 «Материалы по обоснованию проекта планировки территории. Приложения»
Проект межевания территории		
5	546-ДПТ-5	раздел 1 «Проект межевания территории. Графическая часть»
6	546-ДПТ-6	раздел 2 «Проект межевания территории. Текстовая часть»
7	546-ДПТ-7	раздел 3 «Материалы по обоснованию проекта межевания территории. Графическая часть»
8	546-ДПТ-8	раздел 4 «Материалы по обоснованию проекта межевания территории. Пояснительная записка»

Строительство ВЛ 110 кВ направлением от ПС 110 кВ Хвороза до места врезки в ВЛ 110 кВ Чудовская-4 ориентировочной протяженностью 2х27 км для технологического присоединения энергопринимающих устройств заявителя ПАО «Газпром» по адресу: Ленинградская область, Любанское лесничество, Дубовицкое участковое лесничество, квартал 43 кадастровый номер: 47:26:0000000:280 (24-010730)

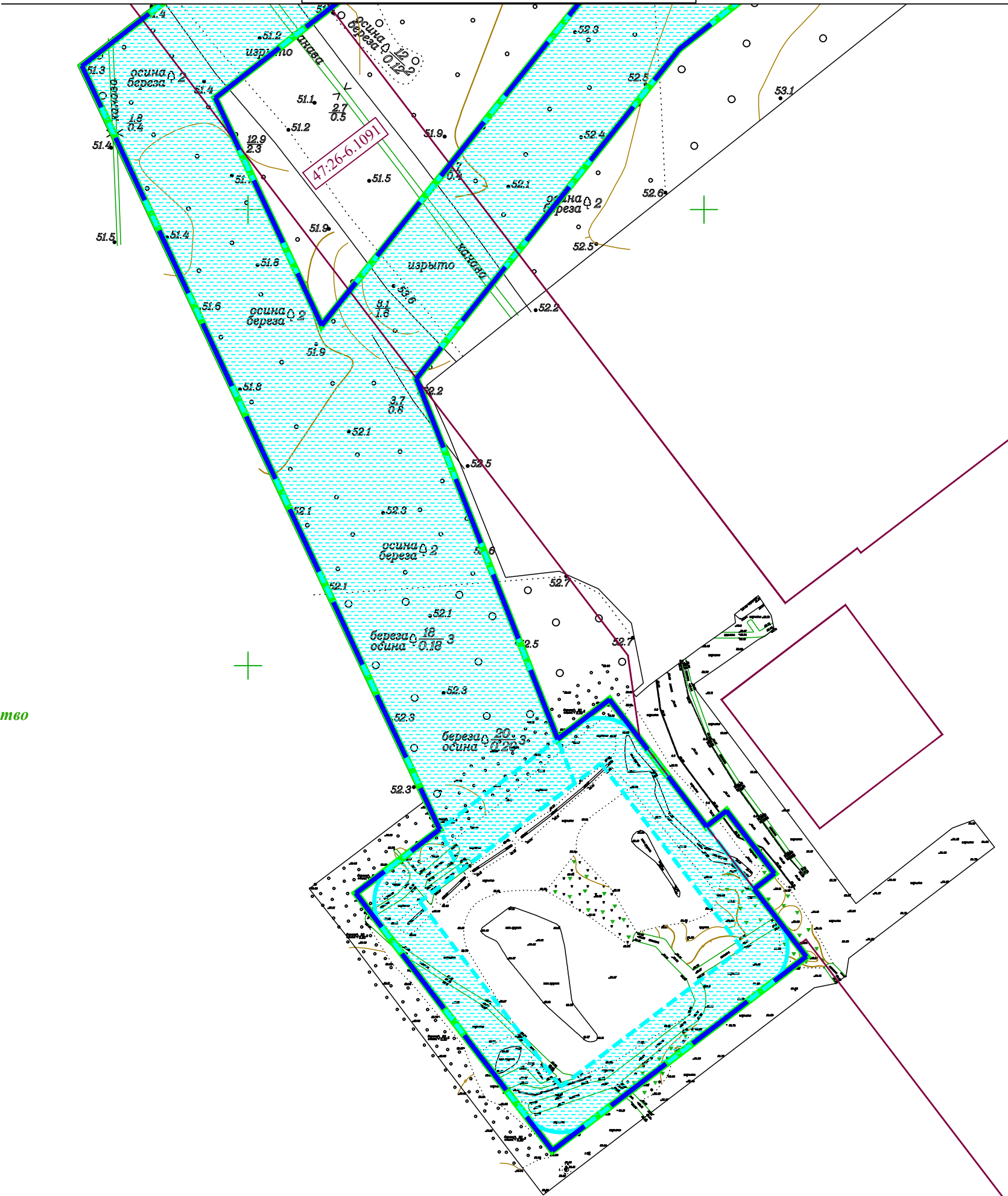


Лист подписей

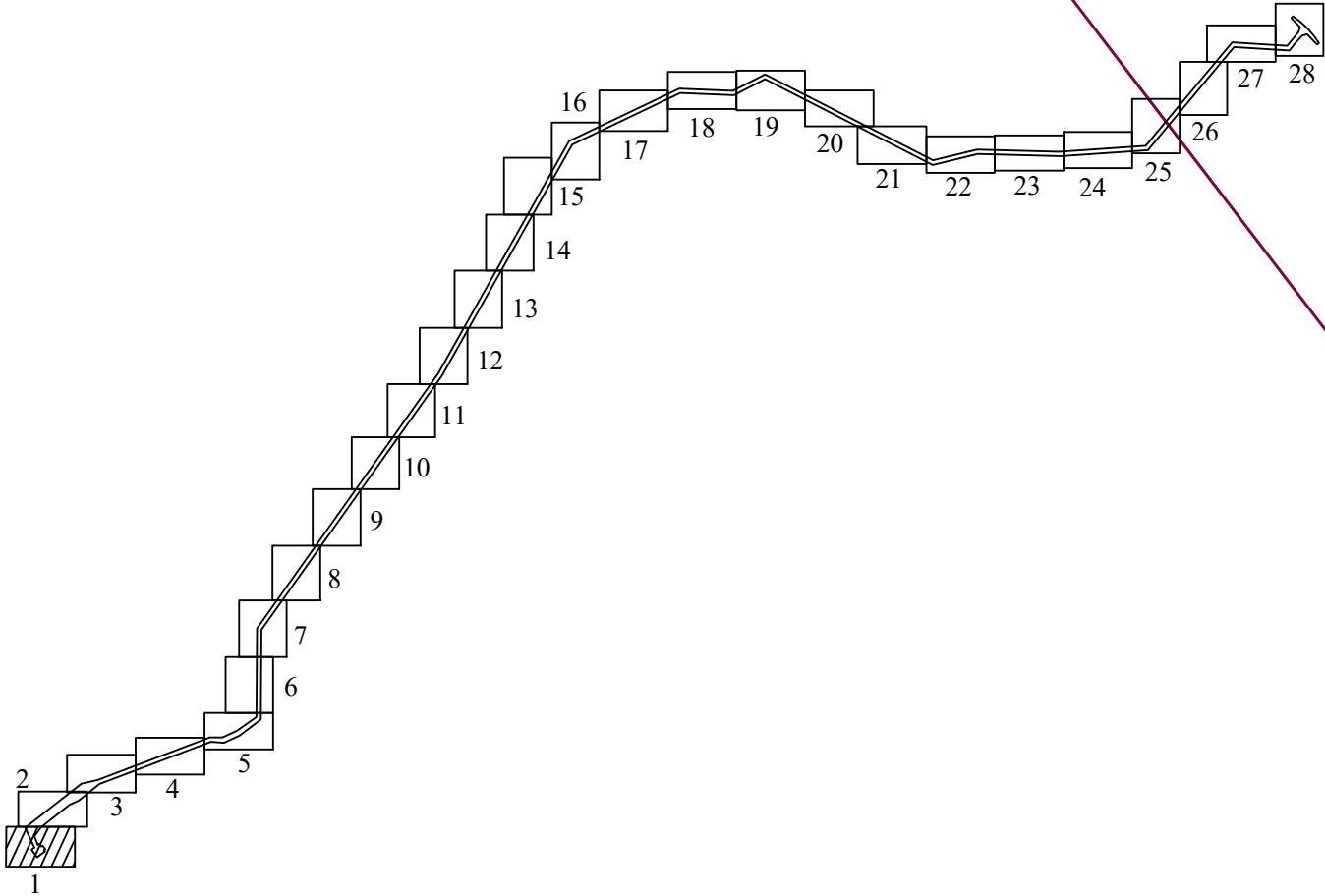
Нормоконтроль		01.2026	Р.С. Рустанов
	подпись	дата	инициалы, фамилия
Начальник архитектурно-строительного отдела		01.2026	Р.С. Рустанов
	подпись	дата	инициалы, фамилия
Главный инженер проекта		01.2026	И.С. Карпов
	подпись	дата	инициалы, фамилия
Главный специалист		01.2026	М.В. Михайленко
	подпись	дата	инициалы, фамилия
Главный специалист		01.2026	В.Г. Наливайко
	подпись	дата	инициалы, фамилия
Специалист		01.2026	Р.Е. Скрипов
	подпись	дата	инициалы, фамилия



Линия совмещения с листом 2



Любанское лесничество



Условные обозначения

- границы территории, в отношении которой осуществляется подготовка проекта планировки
- границы зон планируемого размещения линейных объектов
- границы зон планируемого размещения линейных объектов, подлежащих реконструкции в связи с изменением их местоположения

Границы зон с особыми условиями использования территории, установленные в соответствии с законодательством Российской Федерации

- зона публичного сервитута
- охранный зона инженерных коммуникаций
- придорожные полосы автомобильных дорог
- охранный зона линий и сооружений связи и линий и сооружений радиофикации
- зона минимальных расстояний до объекта "Линейное сооружение - магистральный газопровод "Белоусово-Ленинград"
- охранный зона магистрального газопровода Белоусово-Ленинград в границах Тосненского района Ленинградской области

Границы зон с особыми условиями использования территории, подлежащие установлению в связи с размещением линейных объектов

- охранный зона объектов электроэнергетики (объектов электросетевого хозяйства)

Границы особо охраняемых природных территорий, границы лесничеств

- Планируемая особо охраняемая природная территория регионального значения: Государственный заказник "Река Тигода"
- границы Любанского лесничества

Границы зон с особыми условиями использования территории, подлежащие изменению в связи с размещением линейных объектов, подлежащих реконструкции в связи с их переносом из зон планируемого размещения линейных объектов либо в границах зон планируемого размещения линейных объектов

- охранный зона объектов электроэнергетики (объектов электросетевого хозяйства)

Примечание:
1. Границы зон с особыми условиями использования территории, установленные в соответствии с законодательством Российской Федерации указаны на основании сведений Единого государственного реестра недвижимости;
2. Существующие границы особо охраняемых природных территорий в границах разработки проекта планировки отсутствуют.

546-ДПТ-3-4


«Строительство ВЛ 110 кВ направлением от ПС 110 кВ Хвороза до места врезки в ВЛ 110 кВ Чудовская-4 ориентировочной протяженностью 2х27 км для технологического присоединения энергопринимающих устройств заявителя ПАО «Газпром» по адресу: Ленинградская область, Любанское лесничество, Дубовицкое участковое лесничество, квартал 43 кадастровый номер: 47:26:0000000:280 (24-010730)»

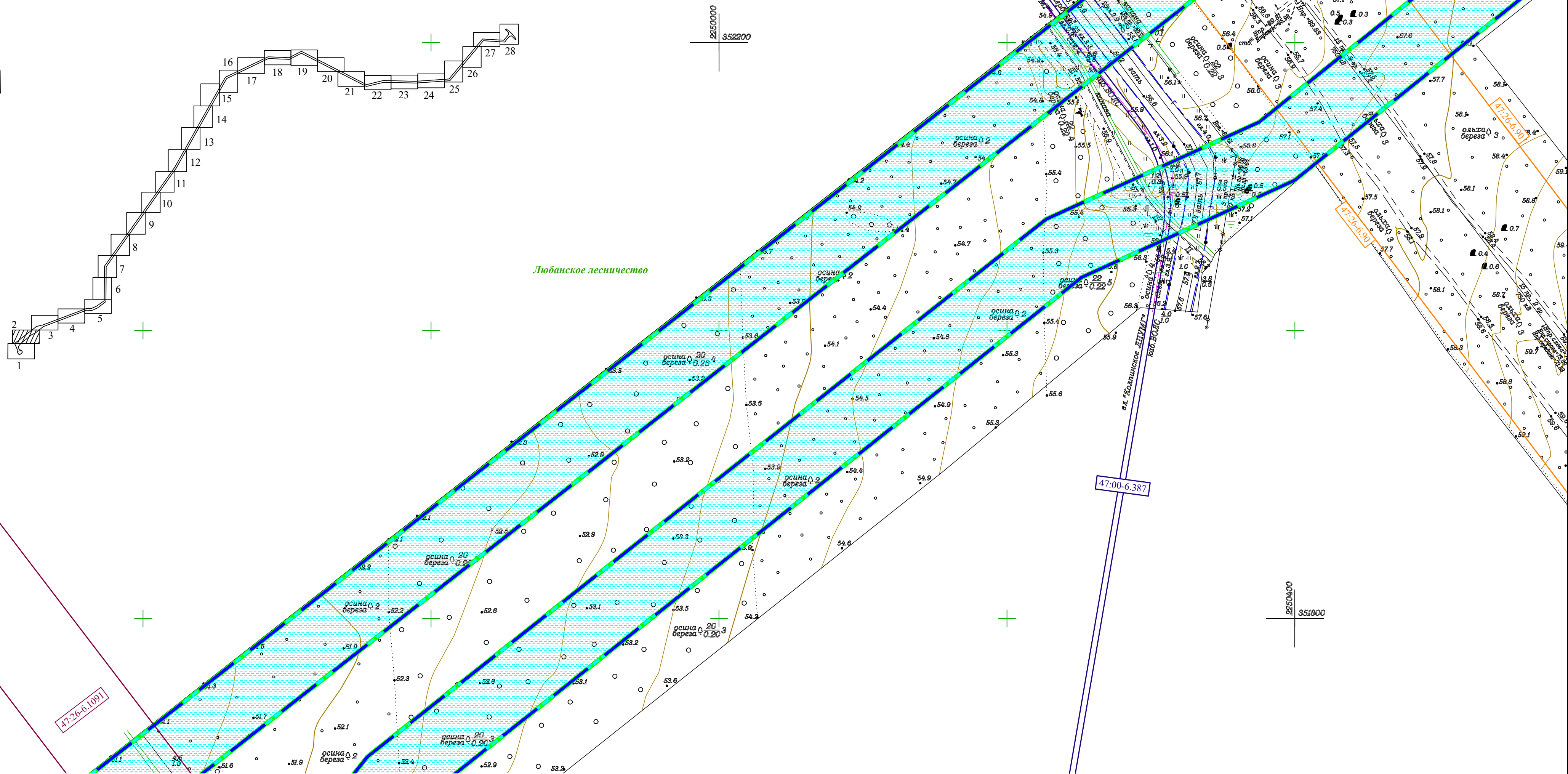
Изм.	Кол.уч.	Лист	№ док.	Подп.	Дата
Разработал		Скрипов Р.Е.			01.26
Проверил		Михайленко М.В.			01.26
Нач. отдела		Рустанов Р.С.			01.26
ГИП		Карпов И.С.			01.26
Н.контр.		Рустанов Р.С.			01.26

Схема границ зон с особыми условиями использования территорий, особо охраняемых природных территорий, лесничеств

Стадия	Лист	Листов
ППТ	1	28


Масштаб 1:2000





Линия совмещения с листом 1

Условные обозначения

- - границы территории, в отношении которой осуществляется подготовка проекта планировки
-  - границы зон планируемого размещения линейных объектов
- - границы зон планируемого размещения линейных объектов, подлежащих реконструкции в связи с изменением их местоположения

*Границы зон с особыми условиями использования территории, установленные в соответствии
с законодательством Российской Федерации*

- зона публичного сервитута
- охранный зона инженерных коммуникаций
- придорожные полосы автомобильных дорог
- охранный зона линий и сооружений связи и линий и сооружений радиофикации
- зона минимальных расстояний до объекта "Линейное сооружение - магистральный газопровод "Белоусово-Ленинград"
- охранный зона магистрального газопровода Белоусово-Ленинград в границах Тосненского района Ленинградской области


*Границы зон с особыми условиями использования территории, подлежащие установлению
в связи с размещением линейных объектов*

- - охранная зона объектов электроэнергетики (объектов электросетевого хозяйства)

Границы особо охраняемых природных территорий, границы лесничеств

- - Планируемая особо охраняемая природная территория регионального значения:
Государственный заказник "Река Тигода"

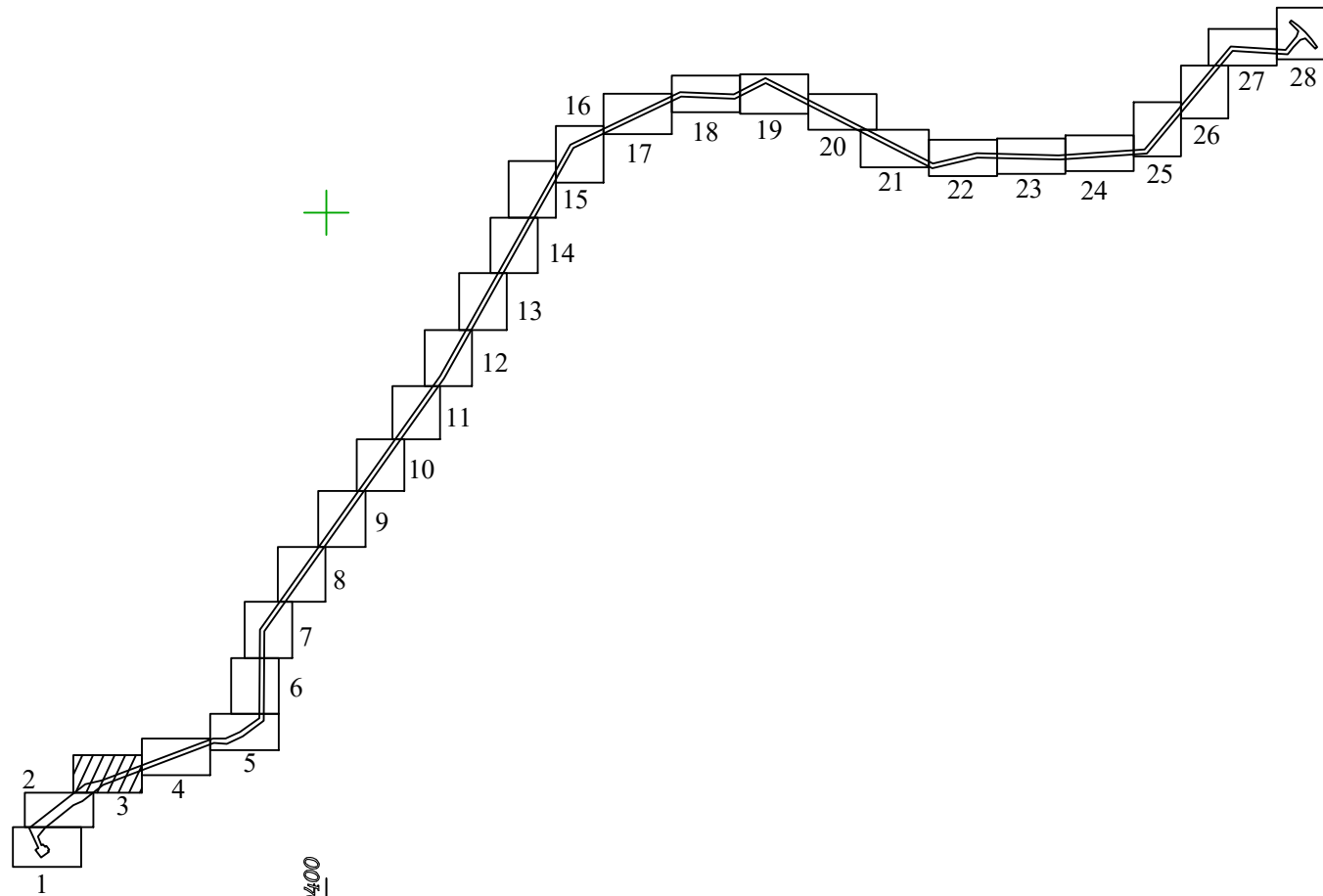
Границы зон с особыми условиями использования территории, подлежащие изменению в связи с размещением линейных объектов, подлежащих реконструкции в связи с их переносом из зон планируемого размещения линейных объектов либо в границах зон планируемого размещения линейных объектов

-  - охранная зона объектов электроэнергетики (объектов электросетевого хозяйства)

Примечание:

2. Существующие границы особо охраняемых природных территорий в границах разработки проекта планировки отсутствуют.

Изм.	Кол.уч.	Лист	№ док.	Подп.	Дата
------	---------	------	--------	-------	------



Любанское лесничество

Линия совмещения с листом 4

Линия совмещения с листом 2

Условные обозначения

- границы территории, в отношении которой осуществляется подготовка проекта планировки
- границы зон планируемого размещения линейных объектов
- границы зон планируемого размещения линейных объектов, подлежащих реконструкции в связи с изменением их местоположения

Границы зон с особыми условиями использования территории, установленные в соответствии с законодательством Российской Федерации

- зона публичного сервитута
- охранный зона инженерных коммуникаций
- придорожные полосы автомобильных дорог
- охранный зона линий и сооружений связи и линий и сооружений радиотелевизионного вещания
- зона минимальных расстояний до объекта "Линейное сооружение - магистральный газопровод "Белоусово-Ленинград"
- охранный зона магистрального газопровода Белоусово-Ленинград в границах Тосненского района Ленинградской области

Границы зон с особыми условиями использования территории, подлежащие установлению в связи с размещением линейных объектов

- охранный зона объектов электроэнергетики (объектов электросетевого хозяйства)

Границы особо охраняемых природных территорий, границы лесничества

- Планируемая особо охраняемая природная территория регионального значения: Государственный заказник "Река Тигода"
- границы Любанского лесничества

Границы зон с особыми условиями использования территории, подлежащие изменению в связи с размещением линейных объектов, подлежащих реконструкции в связи с их переносом из зон планируемого размещения линейных объектов либо в границах зон планируемого размещения линейных объектов

- охранный зона объектов электроэнергетики (объектов электросетевого хозяйства)

Примечание:

- Границы зон с особыми условиями использования территории, установленные в соответствии с законодательством Российской Федерации указаны на основании сведений Единого государственного реестра недвижимости;
- Существующие границы особо охраняемых природных территорий в границах разработки проекта планировки отсутствуют.

Изм.	Код.уч.	Лист	№ док.	Подп.	Дата

546-ДПТ-3-4

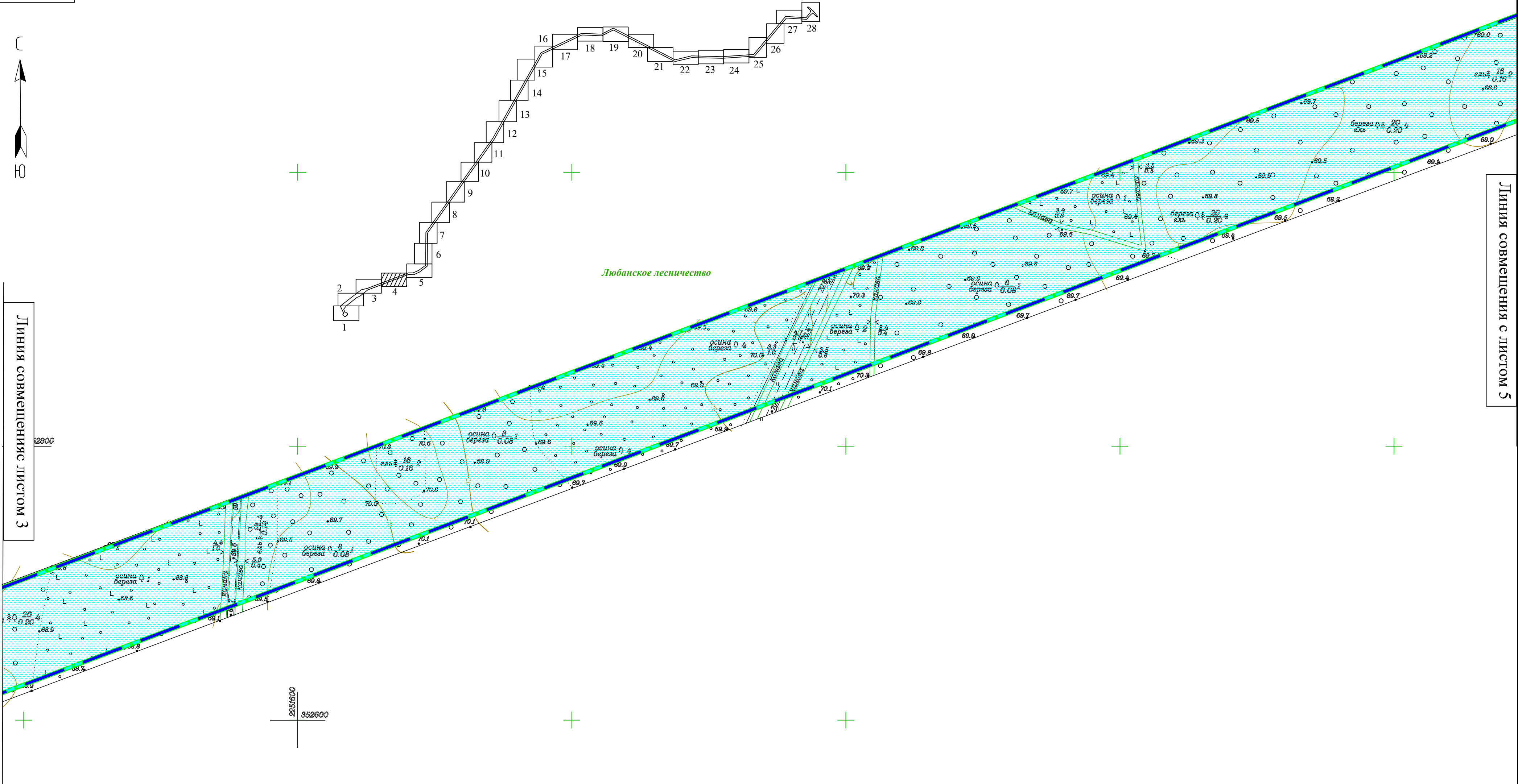
Лист

3



Линия совмещения с листом 3

Линия совмещения с листом 5



Согласовано:				
Взаим. инв. №				
Подп. и дата				
Инв. № подл.				

- Условные обозначения**
- границы территории, в отношении которой осуществляется подготовка проекта планировки
 - границы зон планируемого размещения линейных объектов
 - границы зон планируемого размещения линейных объектов, подлежащих реконструкции в связи с изменением их местоположения
- Границы зон с особыми условиями использования территории, установленные в соответствии с законодательством Российской Федерации**
- зона публичного сервитута
 - охранный зона инженерных коммуникаций
 - придорожные полосы автомобильных дорог
 - охранный зона линий и сооружений связи и линий и сооружений радиотелевизионного вещания
 - зона минимальных расстояний до объекта "Линейное сооружение - магистральный газопровод "Белоевско-Ленинград"
 - охранный зона магистрального газопровода Белоусово-Ленинград в границах Тосненского района Ленинградской области

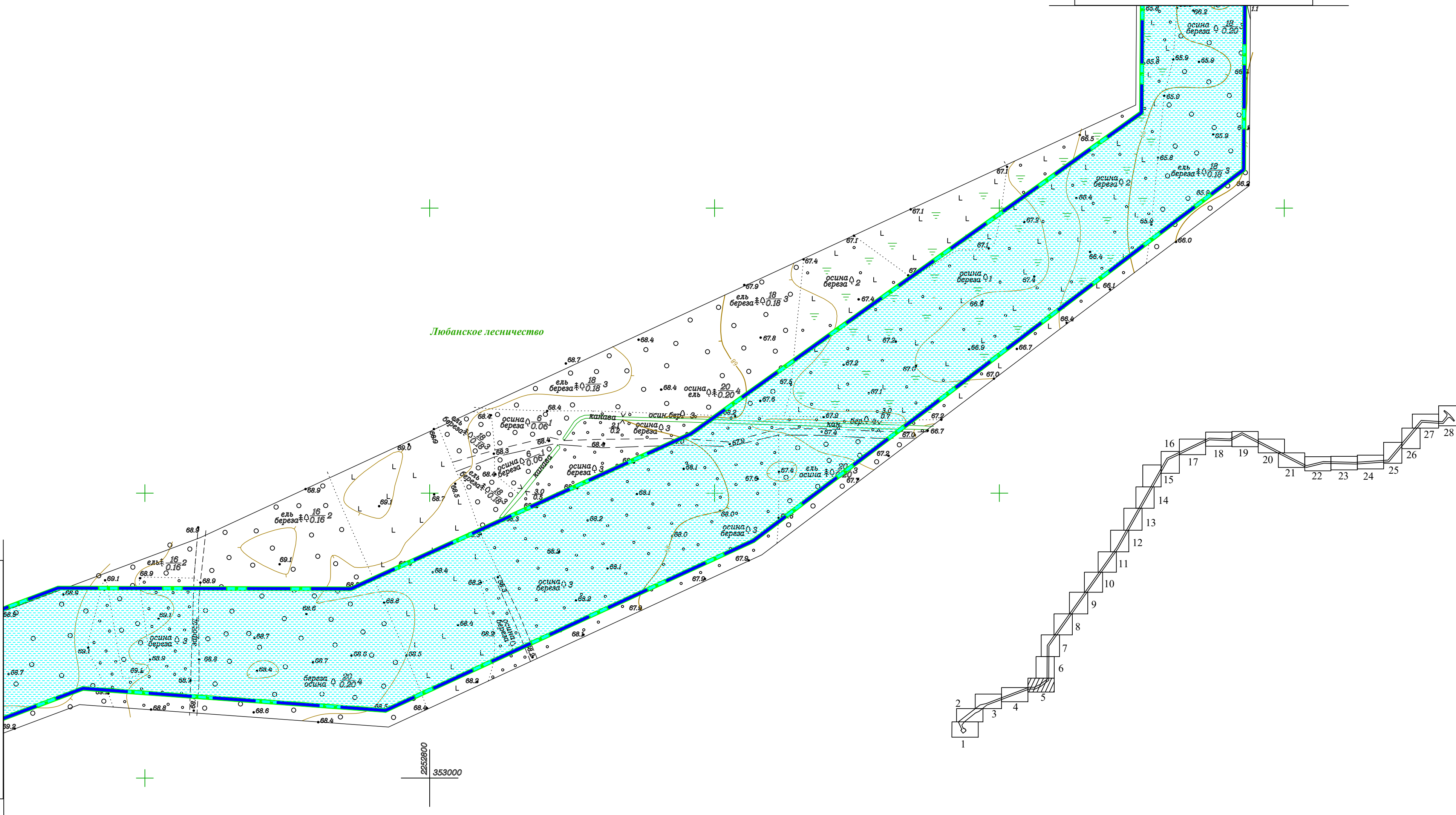
- Границы зон с особыми условиями использования территории, подлежащие установлению в связи с размещением линейных объектов**
- охранный зона объектов электроэнергетики (объектов электросетевого хозяйства)
- Границы особо охраняемых природных территорий, границы лесничества**
- Планируемая особо охраняемая природная территория регионального значения: Государственный заказник "Река Тигода"
 - границы Любанского лесничества
- Границы зон с особыми условиями использования территории, подлежащие изменению в связи с размещением линейных объектов, подлежащих реконструкции в связи с их переносом из зон планируемого размещения линейных объектов либо в границах зон планируемого размещения линейных объектов**
- охранный зона объектов электроэнергетики (объектов электросетевого хозяйства)
- Примечание:**
- Границы зон с особыми условиями использования территории, установленные в соответствии с законодательством Российской Федерации указаны на основании сведений Единого государственного реестра недвижимости;
 - Существующие границы особо охраняемых природных территорий в границах разработки проекта планировки отсутствуют.

Изм.	Кол.уч.	Лист	№ док.	Подп.	Дата



Линия совмещения с листом 4

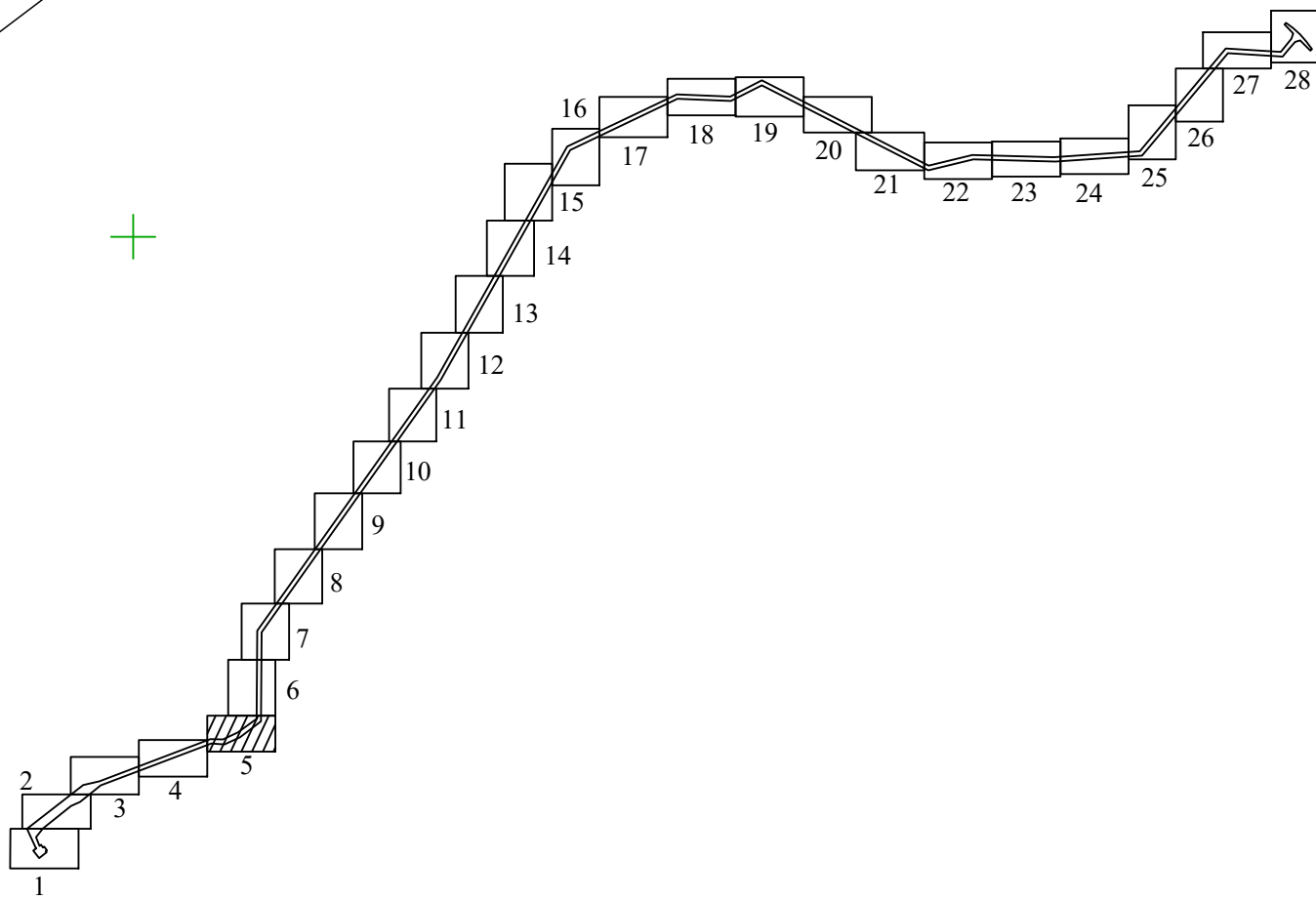
Согласовано:					
Взаим. инв. №					
Подп. и дата					
Инв. № подл.					

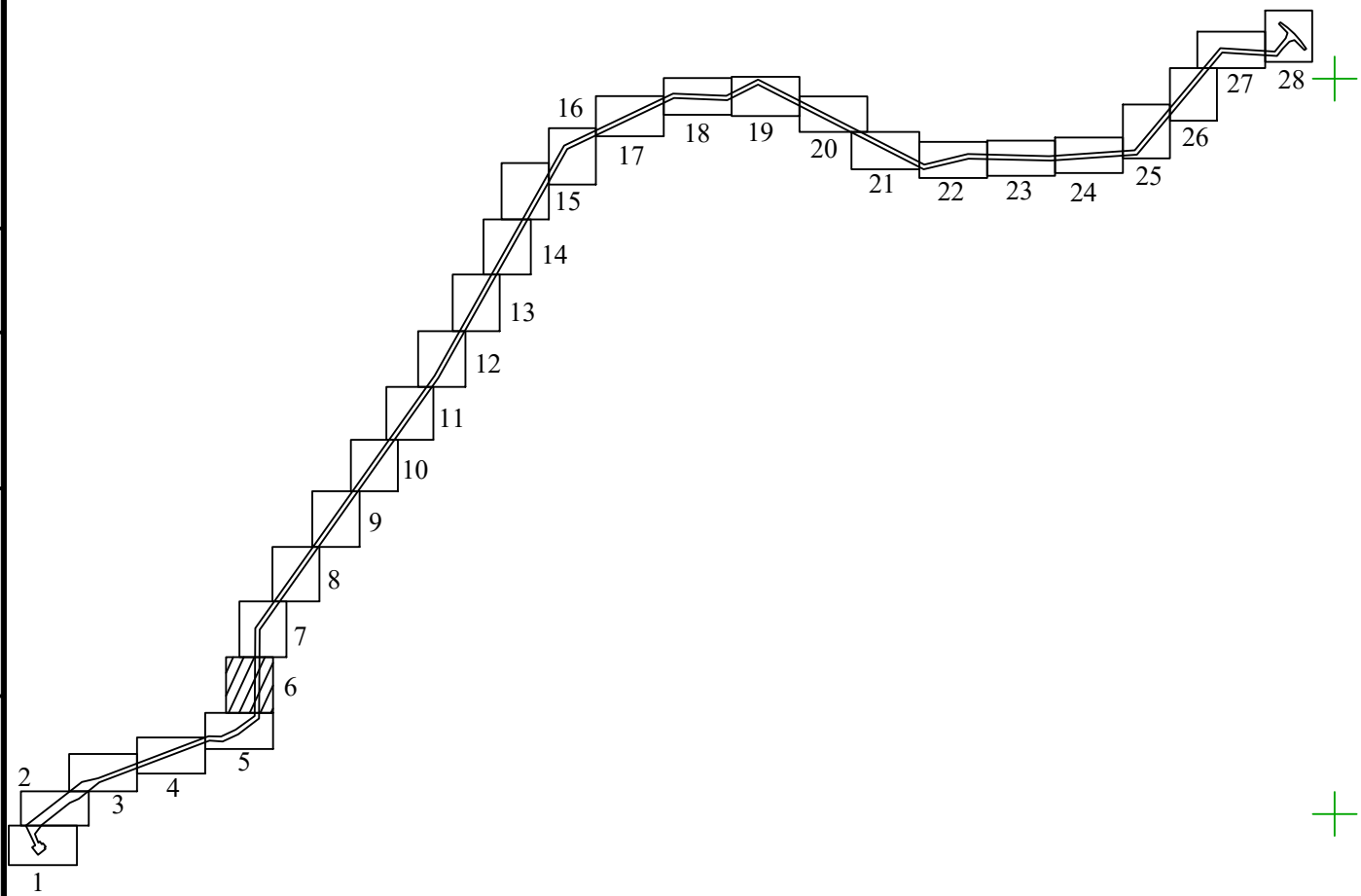


- Условные обозначения**
- границы территории, в отношении которой осуществляется подготовка проекта планировки
 - границы зон планируемого размещения линейных объектов
 - границы зон планируемого размещения линейных объектов, подлежащих реконструкции в связи с изменением их местоположения
- Границы зон с особыми условиями использования территории, установленные в соответствии с законодательством Российской Федерации**
- зона публичного сервитута
 - охранный зона инженерных коммуникаций
 - придорожные полосы автомобильных дорог
 - охранный зона линий и сооружений связи и линий и сооружений радиотелефонии
 - зона минимальных расстояний до объекта "Линейное сооружение - магистральный газопровод "Белоеусово-Ленинград"
 - охранный зона магистрального газопровода Белоусово-Ленинград в границах Тосненского района Ленинградской области

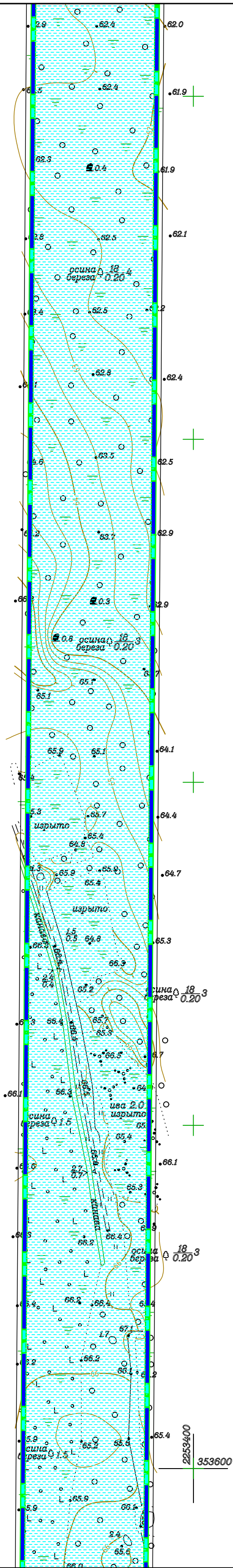
- Границы зон с особыми условиями использования территории, подлежащие установлению в связи с размещением линейных объектов**
- охранный зона объектов электроэнергетики (объектов электросетевого хозяйства)
- Границы особо охраняемых природных территорий, границы лесничества**
- Планируемая особо охраняемая природная территория регионального значения: Государственный заказник "Река Тигода"
 - границы Любанского лесничества
- Границы зон с особыми условиями использования территории, подлежащие изменению в связи с размещением линейных объектов, подлежащих реконструкции в связи с их переносом из зон планируемого размещения линейных объектов либо в границах зон планируемого размещения линейных объектов**
- охранный зона объектов электроэнергетики (объектов электросетевого хозяйства)

Примечание:
1. Границы зон с особыми условиями использования территории, установленные в соответствии с законодательством Российской Федерации указаны на основании сведений Единого государственного реестра недвижимости;
2. Существующие границы особо охраняемых природных территорий в границах разработки проекта планировки отсутствуют.





Любанское лесничество



Условные обозначения

- границы территории, в отношении которой осуществляется подготовка проекта планировки
- границы зон планируемого размещения линейных объектов
- границы зон планируемого размещения линейных объектов, подлежащих реконструкции в связи с изменением их местоположения

Границы зон с особыми условиями использования территории, установленные в соответствии с законодательством Российской Федерации

- зона публичного сервитута
- охранный зона инженерных коммуникаций
- придорожные полосы автомобильных дорог
- охранный зона линий и сооружений связи и линий и сооружений радиофикации
- зона минимальных расстояний до объекта "Линейное сооружение - магистральный газопровод "Белоусово-Ленинград"
- охранный зона магистрального газопровода Белоусово-Ленинград в границах Тосненского района Ленинградской области

Границы зон с особыми условиями использования территории, подлежащие установлению в связи с размещением линейных объектов

- охранный зона объектов электроэнергетики (объектов электросетевого хозяйства)

Границы особо охраняемых природных территорий, границы лесничества

- Планируемая особо охраняемая природная территория регионального значения: Государственный заказник "Река Тигода"
- границы Любанского лесничества

Границы зон с особыми условиями использования территории, подлежащие изменению в связи с размещением линейных объектов, подлежащих реконструкции в связи с их переносом из зон планируемого размещения линейных объектов либо в границах зон планируемого размещения линейных объектов

- охранный зона объектов электроэнергетики (объектов электросетевого хозяйства)

Примечание:

- Границы зон с особыми условиями использования территории, установленные в соответствии с законодательством Российской Федерации указаны на основании сведений Единого государственного реестра недвижимости;
- Существующие границы особо охраняемых природных территорий в границах разработки проекта планировки отсутствуют.

Изм.	Код.уч.	Лист	№ док.	Подп.	Дата



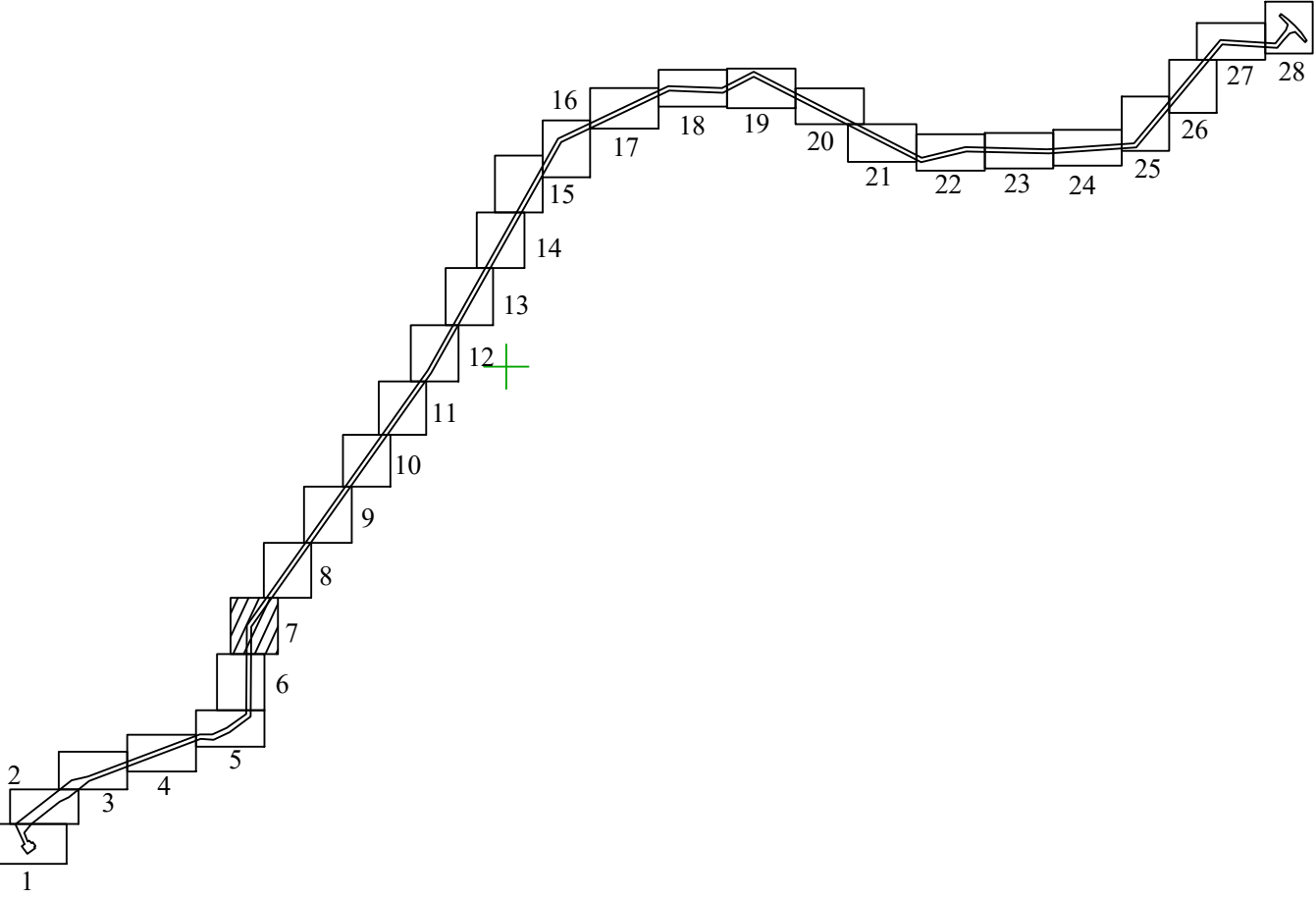
Линия совмещения с листом 8

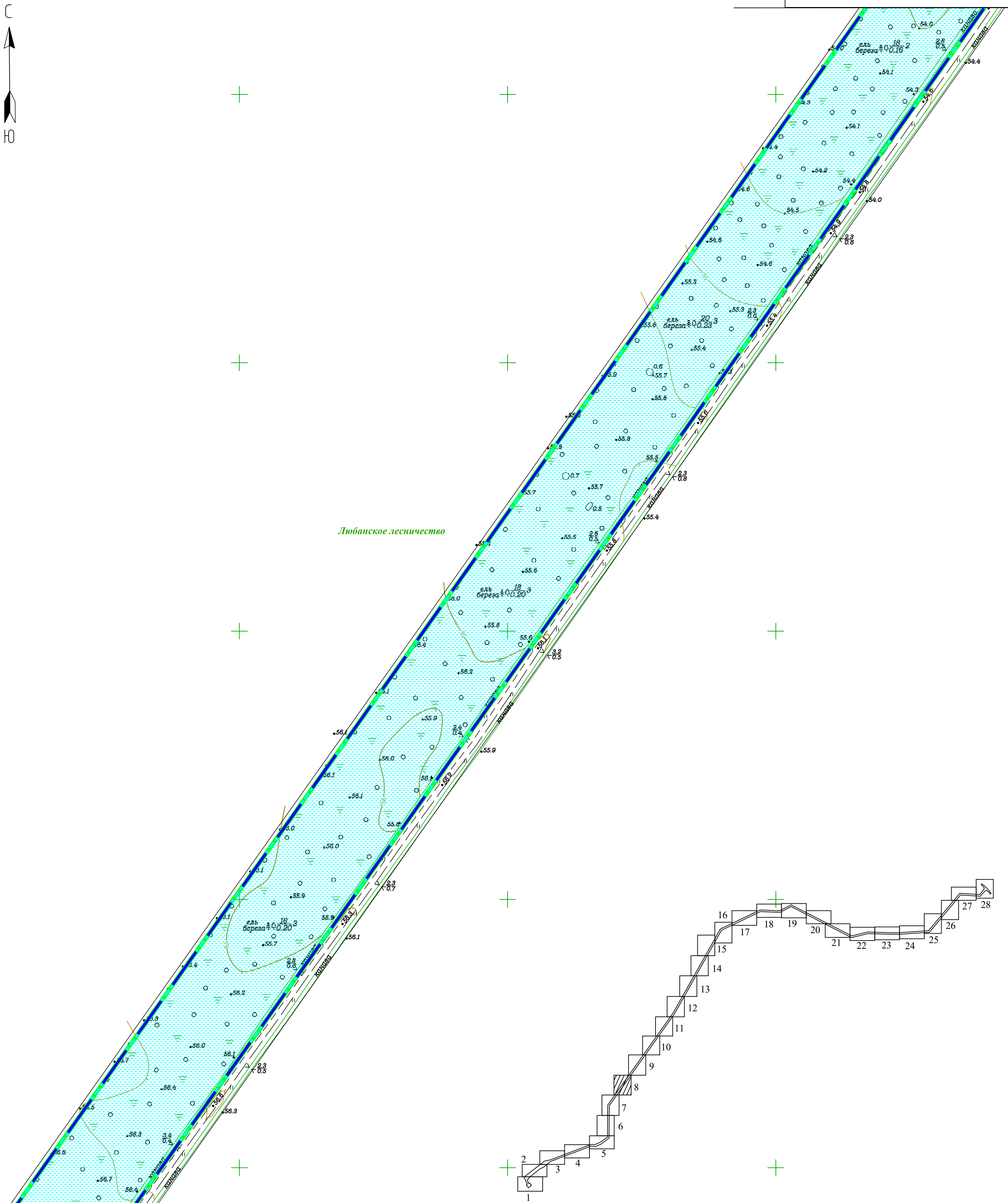
Любанское лесничество

Линия совмещения с листом 6

- Условные обозначения**
- границы территории, в отношении которой осуществляется подготовка проекта планировки
 - границы зон планируемого размещения линейных объектов
 - границы зон планируемого размещения линейных объектов, подлежащих реконструкции в связи с изменением их местоположения
- Границы зон с особыми условиями использования территории, установленные в соответствии с законодательством Российской Федерации**
- зона публичного сервитута
 - охранный зона инженерных коммуникаций
 - придорожные полосы автомобильных дорог
 - охранный зона линий и сооружений связи и линий и сооружений радиотелевизионной
 - зона минимальных расстояний до объекта "Линейное сооружение - магистральный газопровод "Белоусово-Ленинград"
 - охранный зона магистрального газопровода Белоусово-Ленинград в границах Тосненского района Ленинградской области


- Границы зон с особыми условиями использования территории, подлежащие установлению в связи с размещением линейных объектов**
- охранный зона объектов электроэнергетики (объектов электросетевого хозяйства)
- Границы особо охраняемых природных территорий, границы лесничества**
- Планируемая особо охраняемая природная территория регионального значения: Государственный заказник "Река Тигода"
 - границы Любанского лесничества
- Границы зон с особыми условиями использования территории, подлежащие изменению в связи с размещением линейных объектов, подлежащих реконструкции в связи с их переносом из зон планируемого размещения линейных объектов либо в границах зон планируемого размещения линейных объектов**
- охранный зона объектов электроэнергетики (объектов электросетевого хозяйства)
- Примечание:**
- Границы зон с особыми условиями использования территории, установленные в соответствии с законодательством Российской Федерации указаны на основании сведений Единого государственного реестра недвижимости;
 - Существующие границы особо охраняемых природных территорий в границах разработки проекта планировки отсутствуют.





Линия совмещения с листом 7

Условные обозначения

- - границы территории, в отношении которой осуществляется подготовка проекта планировки территории
- - границы зон планируемого размещения линейных объектов
-  - границы зон планируемого размещения линейных объектов, подлежащих реконструкции в связи с изменением их местоположения


*Границы зон с особыми условиями использования территории, установленные в соответствии
с законодательством Российской Федерации*

- зона публичного сервитута
- охрannая зона инженерных коммуникаций
- придорожные полосы автомобильных дорог
- охрannая зона линий и сооружений связи и линий и сооружений радиофикации
- зона минимальных расстояний до объекта "Линейное сооружение - магистральный газопровод "Белуосово-Ленинград"
- охрannая зона магистрального газопровода Белуосово-Ленинград в границах Тосненского района Ленинградской области

*Границы зон с особыми условиями использования территории, подлежащие установлению
в связи с размещением линейных объектов*

- - охранная зона объектов электроэнергетики (объектов электросетевого хозяйства)

Границы особо охраняемых природных территорий, границы лесничеств

- - Планируемая особо охраняемая природная территория регионального значения:
Государственный заказник "Река Тигода"
-  - границы Любанского лесничества

Границы зон с особыми условиями использования территории, подлежащие изменению в связи с размещением линейных объектов, подлежащих реконструкции в связи с их переносом из зон планируемого размещения линейных объектов либо в границах зон планируемого размещения линейных объектов

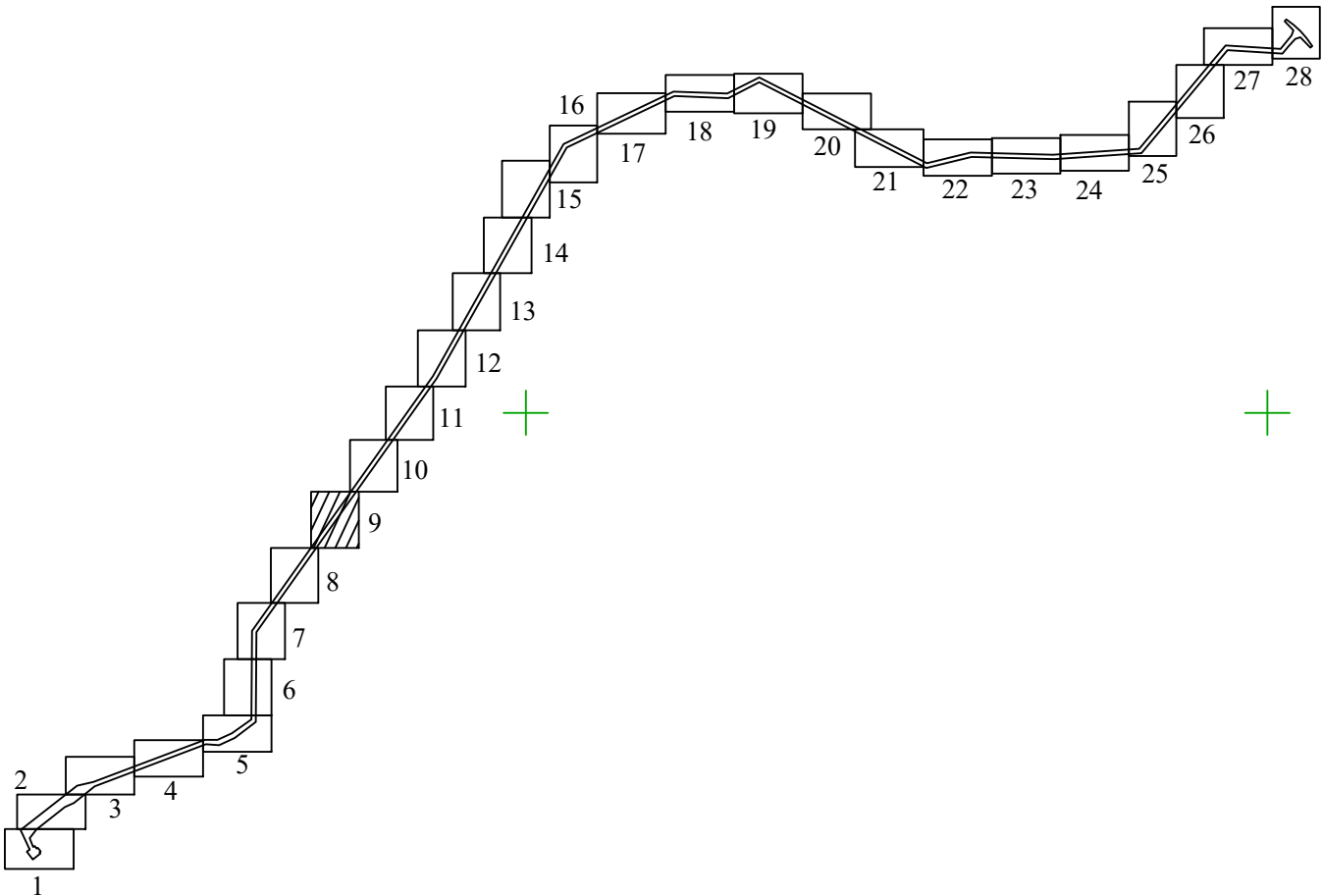
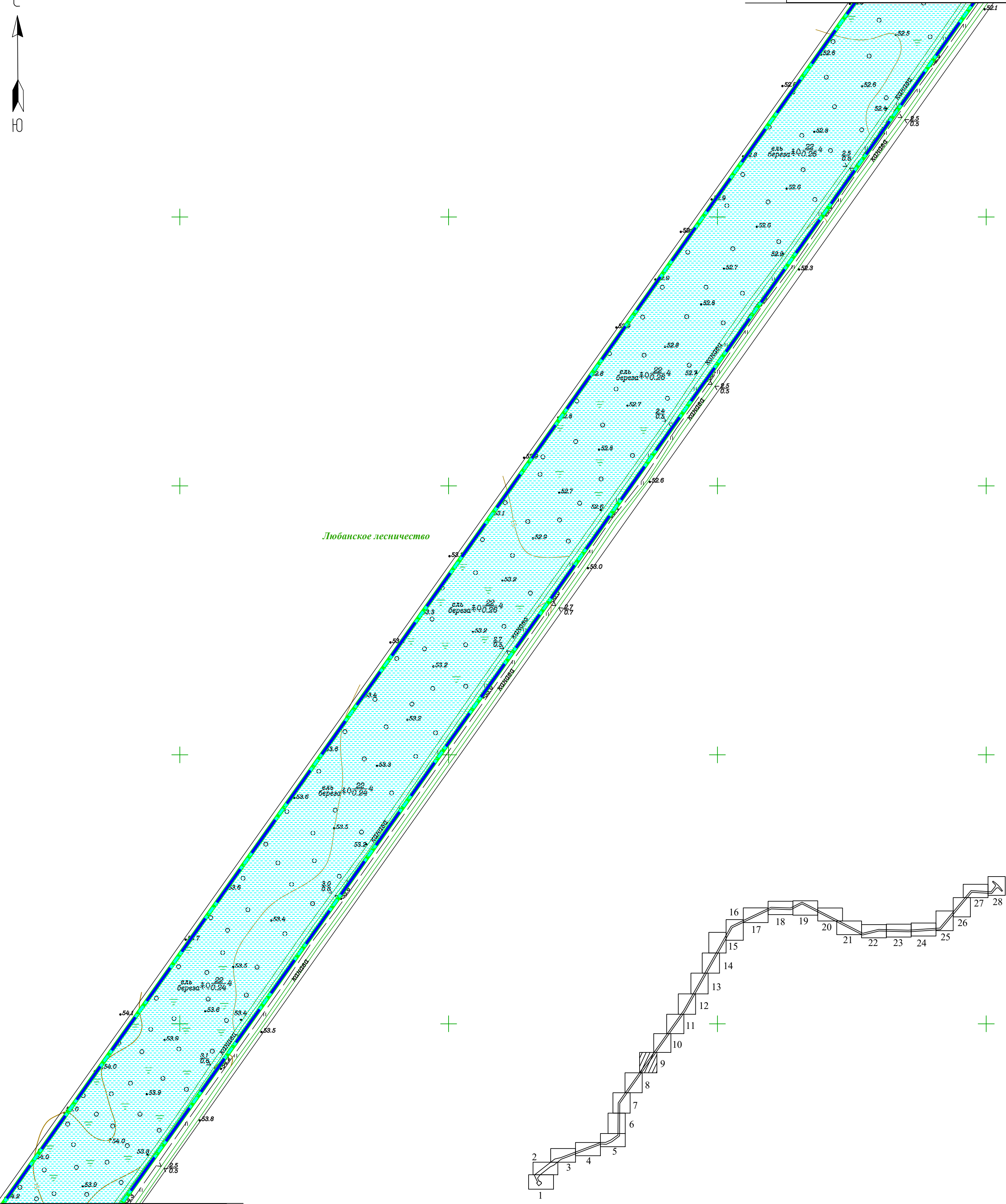
- - охранная зона объектов электроэнергетики (объектов электросетевого хозяйства)

Примечание:

1. Границы зон с особыми условиями использования территории, установленные в соответствии с законодательством Российской Федерации указаны на основании сведений Единого государственного реестра недвижимости;
2. Существующие границы особо охраняемых природных территорий в границах разработки проекта планировки отсутствуют.

Изм.	Кол.уч.	Лист	№ док.	Подп.	Дата

546-ДПТ-3-4



Условные обозначения

- границы территории, в отношении которой осуществляется подготовка проекта планировки
- границы зон планируемого размещения линейных объектов
- границы зон планируемого размещения линейных объектов, подлежащих реконструкции в связи с изменением их местоположения

Границы зон с особыми условиями использования территории, установленные в соответствии с законодательством Российской Федерации

- зона публичного сервитута
- охранная зона инженерных коммуникаций
- придорожные полосы автомобильных дорог
- охранная зона линий и сооружений связи и линий и сооружений радиофикации
- зона минимальных расстояний до объекта "Линейное сооружение - магистральный газопровод "Белоусово-Ленинград"
- охранная зона магистрального газопровода Белоусово-Ленинград в границах Тосненского района Ленинградской области

Границы зон с особыми условиями использования территории, подлежащие установлению в связи с размещением линейных объектов

- охранная зона объектов электроэнергетики (объектов электросетевого хозяйства)

Границы особо охраняемых природных территорий, границы лесничеств

- Планируемая особо охраняемая природная территория регионального значения: Государственный заказник "Река Тигода"
- границы Любанского лесничества

Границы зон с особыми условиями использования территории, подлежащие изменению в связи с размещением линейных объектов, подлежащих реконструкции в связи с их переносом из зон планируемого размещения линейных объектов либо в границах зон планируемого размещения линейных объектов

- охранная зона объектов электроэнергетики (объектов электросетевого хозяйства)

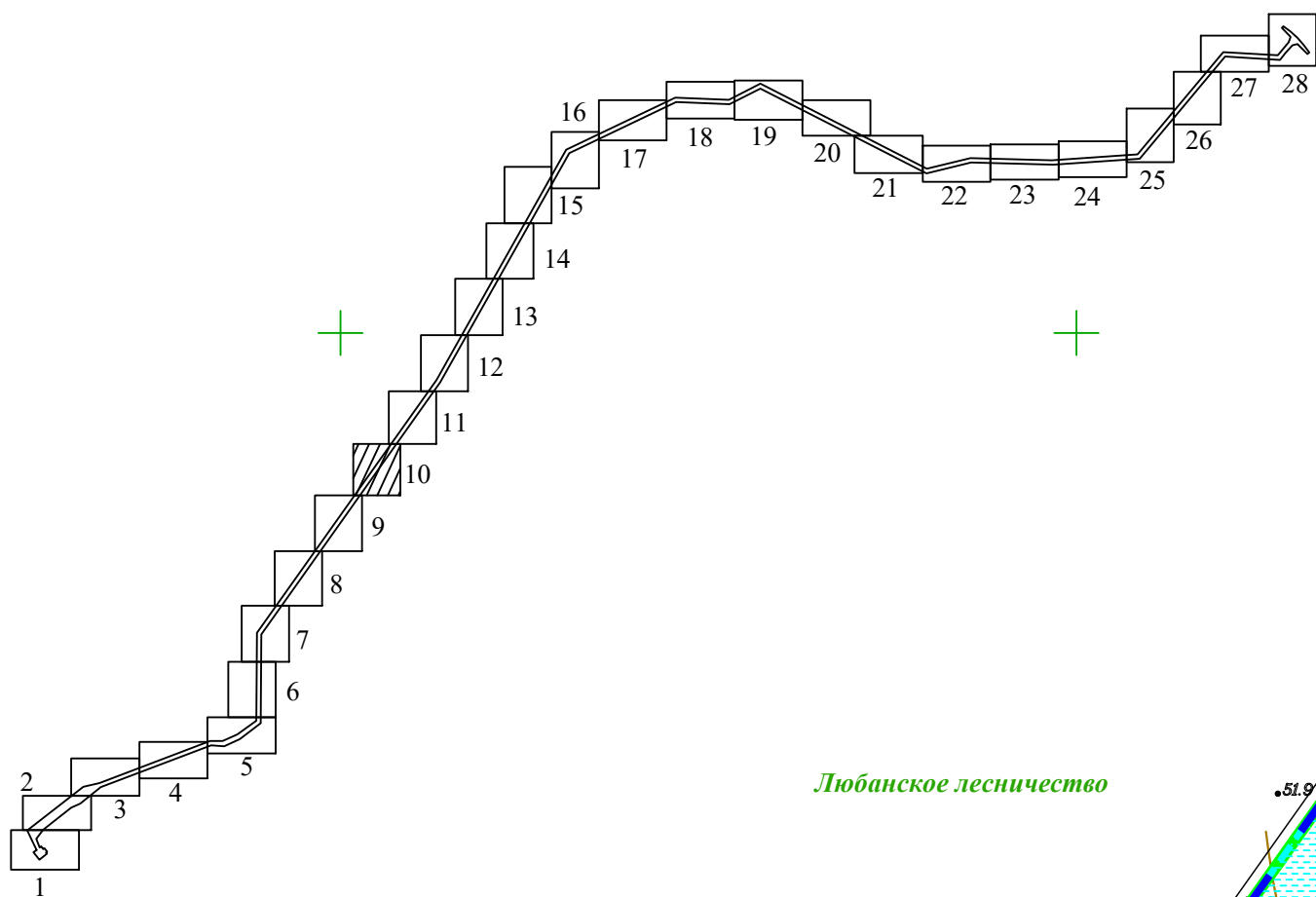
Примечание:
1. Границы зон с особыми условиями использования территории, установленные в соответствии с законодательством Российской Федерации указаны на основании сведений Единого государственного реестра недвижимости;
2. Существующие границы особо охраняемых природных территорий в границах разработки проекта планировки отсутствуют.

Изм.	Код.уч.	Лист	№ док.	Подп.	Дата



Линия совмещения с листом 11

2255400
358000



Любанское лесничество

Линия совмещения с листом 9

- Условные обозначения**
- границы территории, в отношении которой осуществляется подготовка проекта планировки
 - границы зон планируемого размещения линейных объектов
 - границы зон планируемого размещения линейных объектов, подлежащих реконструкции в связи с изменением их местоположения
- Границы зон с особыми условиями использования территории, установленные в соответствии с законодательством Российской Федерации**
- зона публичного сервитута
 - охранный зона инженерных коммуникаций
 - придорожные полосы автомобильных дорог
 - охранный зона линий и сооружений связи и линий и сооружений радиотелевизионной
 - зона минимальных расстояний до объекта "Линейное сооружение - магистральный газопровод "Белоеусово-Ленинград"
 - охранный зона магистрального газопровода Белоеусово-Ленинград в границах Тосненского района Ленинградской области

- Границы зон с особыми условиями использования территории, подлежащие установлению в связи с размещением линейных объектов**
- охранный зона объектов электроэнергетики (объектов электросетевого хозяйства)
- Границы особо охраняемых природных территорий, границы лесничества**
- Планируемая особо охраняемая природная территория регионального значения: Государственный заказник "Река Тигода"
 - границы Любанского лесничества
- Границы зон с особыми условиями использования территории, подлежащие изменению в связи с размещением линейных объектов, подлежащих реконструкции в связи с их переносом из зон планируемого размещения линейных объектов либо в границах зон планируемого размещения линейных объектов**
- охранный зона объектов электроэнергетики (объектов электросетевого хозяйства)

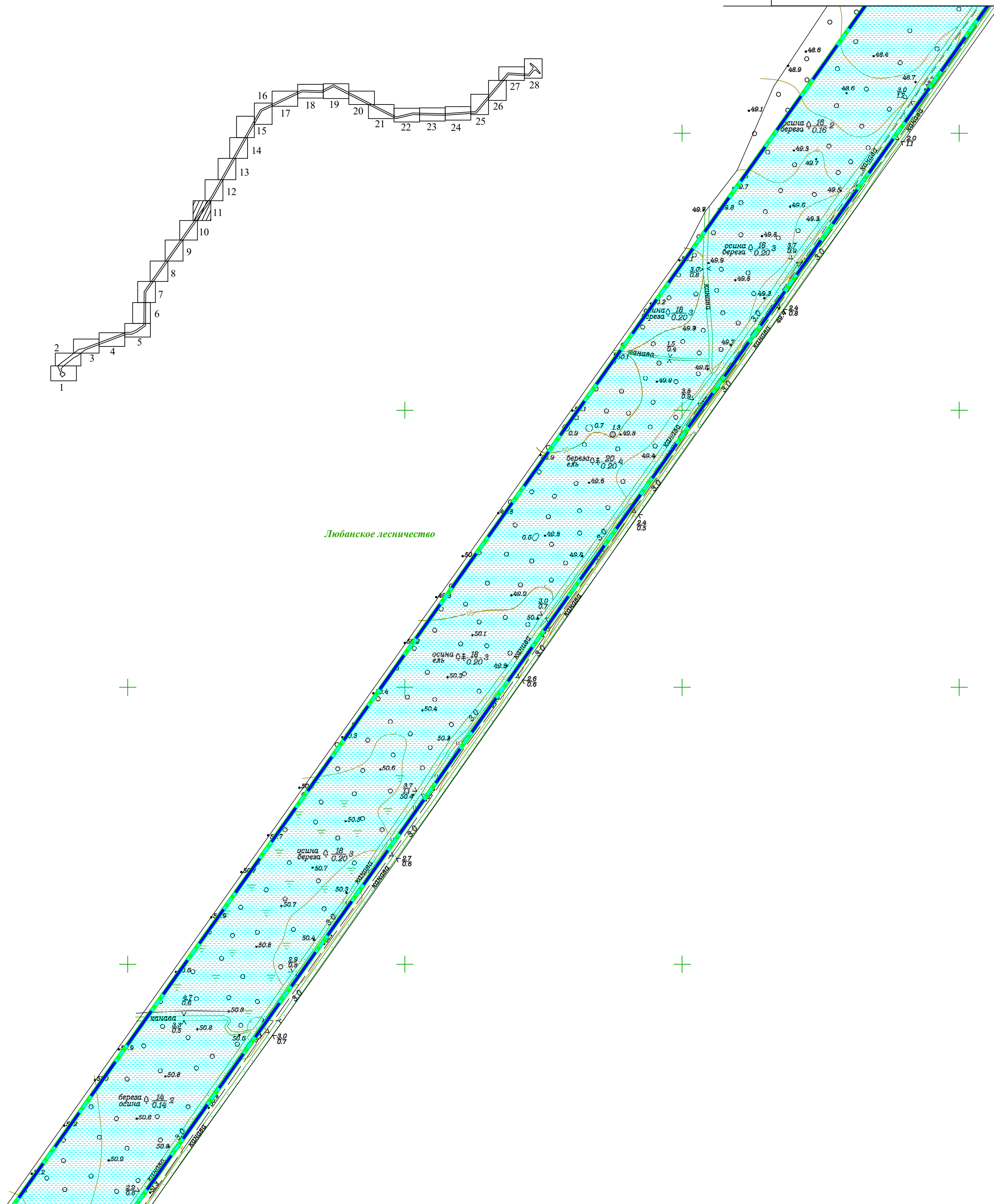
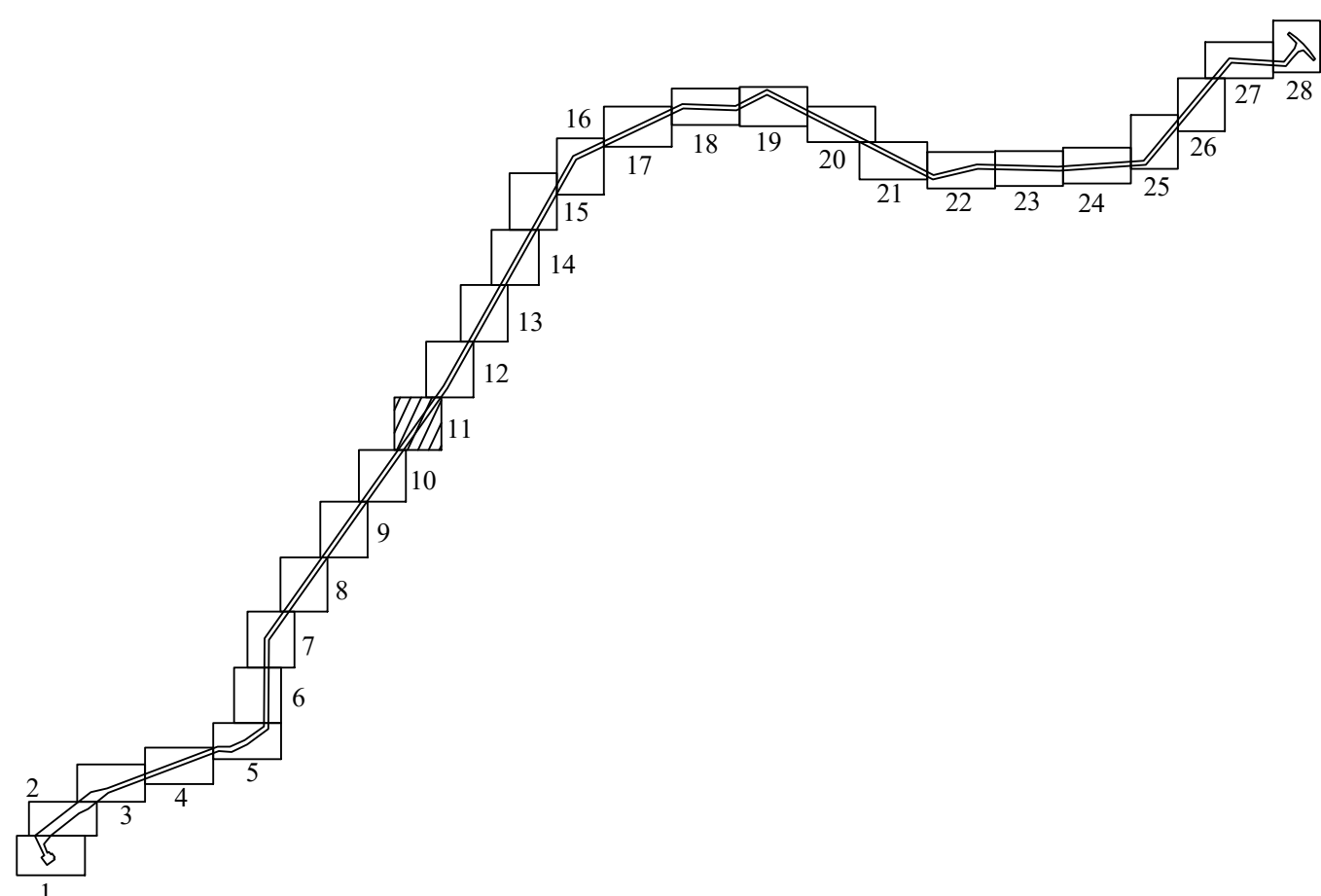
Примечание:
1. Границы зон с особыми условиями использования территории, установленные в соответствии с законодательством Российской Федерации указаны на основании сведений Единого государственного реестра недвижимости;
2. Существующие границы особо охраняемых природных территорий в границах разработки проекта планировки отсутствуют.

Изм.	Код.уч.	Лист	№ док.	Подп.	Дата

546-ДПТ-3-4




Линия совмещения с листом 12



Линия совмещения с листом 10

Условные обозначения

- - границы территорий, в отношении которой осуществляется подготовка проекта планировки
- - границы зон планируемого размещения линейных объектов
-  - границы зон планируемого размещения линейных объектов, подлежащих реконструкции в связи с изменением их местоположения

*Границы зон с особыми условиями использования территории, установленные в соответствии
с законодательством Российской Федерации*

- зона публичного сервитута
- охранный зона инженерных коммуникаций
- придорожные полосы автомобильных дорог
- охранный зона линий и сооружений связи и линий и сооружений радиофикации
- зона минимальных расстояний до объекта "Линейное сооружение - магистральный газопровод "Белузовско-Ленинград"
- охранный зона магистрального газопровода Белузовско-Ленинград в границах Тосненского района Ленинградской области

*Границы зон с особыми условиями использования территории, подлежащие установлению
в связи с размещением линейных объектов*

- - охранный зона объектов электроэнергетики (объектов электросетевого хозяйства)

Границы особо охраняемых природных территорий, границы лесничеств

- - Планируемая особо охраняемая природная территория регионального значения:
Государственный заказник "Река Тигода"
- - границы Любанского лесничества

Границы зон с особыми условиями использования территории, подлежащие изменению в связи с размещением линейных объектов, подлежащих реконструкции в связи с их переносом из зон планируемого размещения линейных объектов либо в границах зон планируемого размещения линейных объектов

- - охранная зона объектов электроэнергетики (объектов электросетевого хозяйства)

Примечание:

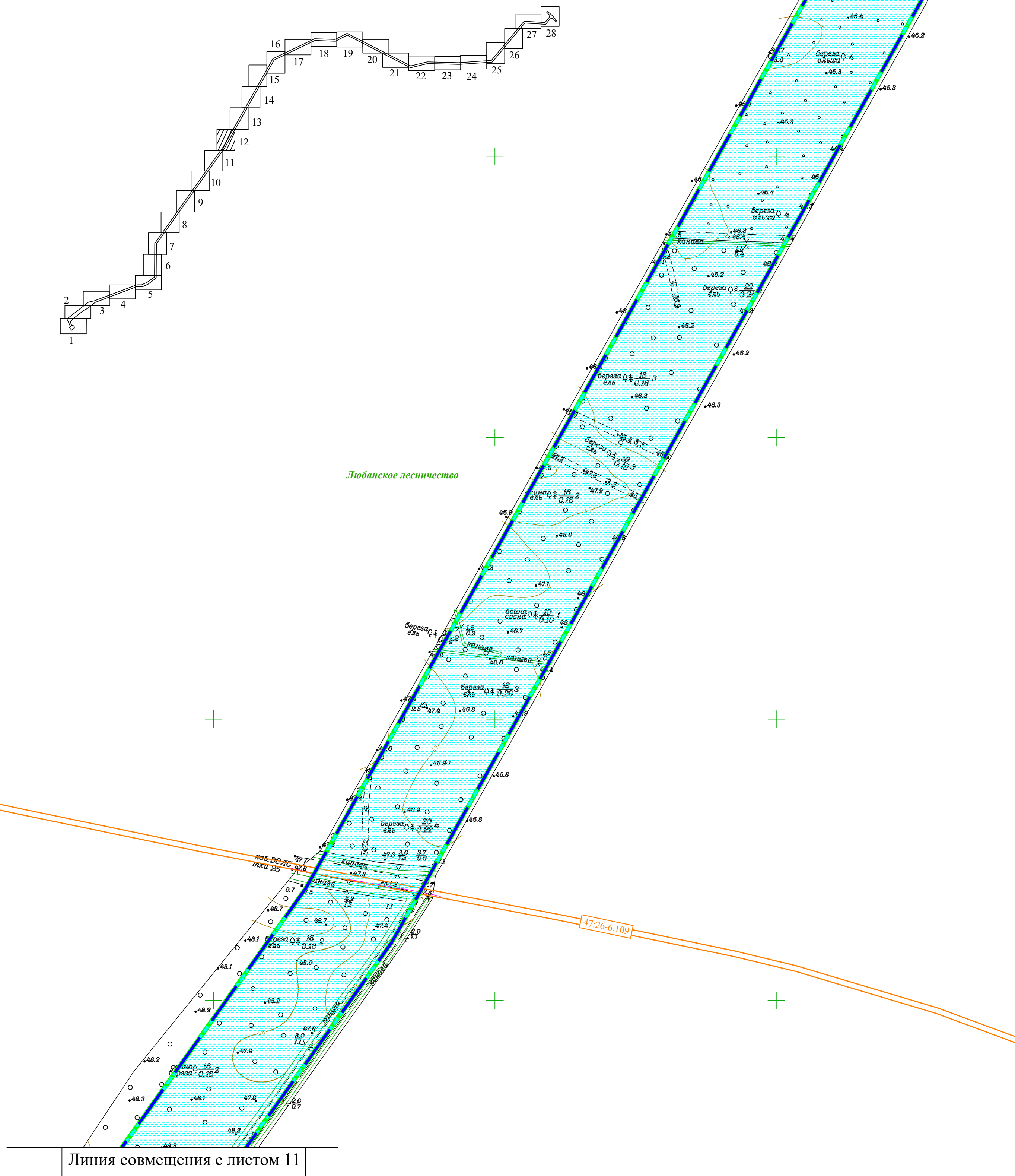
- Примечание:
1. Границы зон с особыми условиями использования территории, установленные в соответствии с законодательством Российской Федерации указаны на основании сведений Единого государственного реестра недвижимости;
 2. Существующие границы особо охраняемых природных территорий в границах разработки проекта планировки отсутствуют.

Изм.	Кол.уч.	Лист	№ док.	Подп.	Дата


546-ДПТ-3-4



Линия совмещения с листом 12



Условные обозначения

- - границы территории, в отношении которой осуществляется подготовка проекта планировки территории
- - границы зон планируемого размещения линейных объектов
-  - границы зон планируемого размещения линейных объектов, подлежащих реконструкции в связи с изменением их местоположения

*Границы зон с особыми условиями использования территории, установленные в соответствии
с законодательством Российской Федерации*

- зона публичного сервитута
- охранный зона инженерных коммуникаций
- придорожные полосы автомобильных дорог
- охранный зона линий и сооружений связи и линий и сооружений радиотелефонии
- зона минимальных расстояний до объекта "Линейное сооружение - магистральный газопровод "Белоевско-Ленинград"
- охранный зона магистрального газопровода Белоевско-Ленинград в границах Тосненского района Ленинградской области

Границы зон с особыми условиями использования территории, подлежащие установлению в связи с размещением линейных объектов

- - охранная зона объектов электроэнергетики (объектов электросетевого хозяйства)

Границы особо охраняемых природных территорий, границы лесничеств

- - Планируемая особо охраняемая природная территория регионального значения: Государственный заказник "Река Тигода"

- ■ ■ ■ - границы Любанского лесничества

Границы зон с особыми условиями использования территории, подлежащие изменению в связи с размещением линейных объектов, подлежащих реконструкции в связи с их переносом из зон планируемого размещения линейных объектов либо в границах зон планируемого размещения линейных объектов

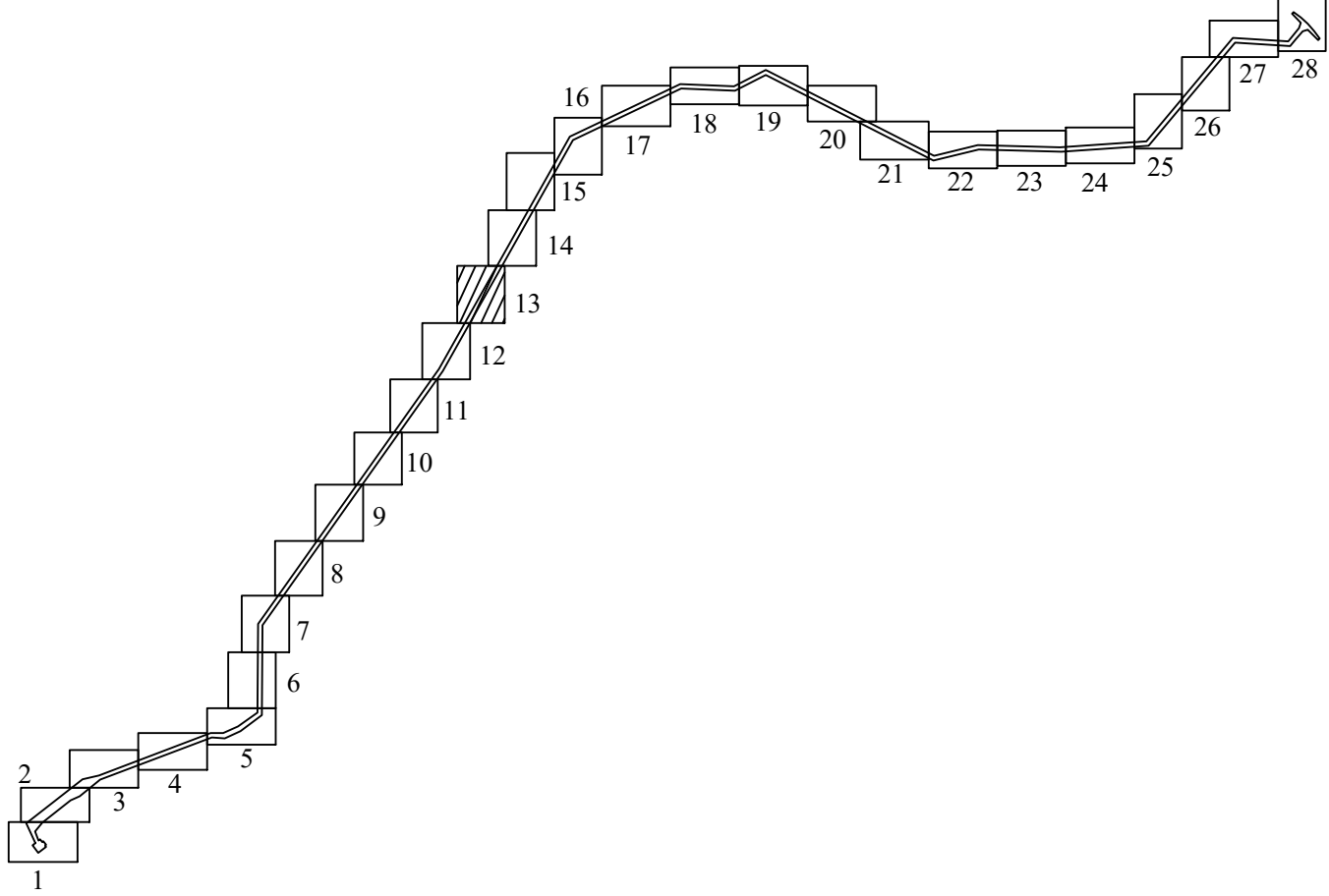
- - охранная зона объектов электроэнергетики (объектов электросетевого хозяйства)

Примечание:

1. Границы зон с особыми условиями использования территории, установленные в соответствии с законодательством Российской Федерации указаны на основании сведений Единого государственного реестра недвижимости;

Изм.	Кол.уч.	Лист	№ док.	Подп.	Дата

546-ДПТ-3-4



Любанское лесничество

2256800
360000

2257000
360000

Линия совмещения с листом 12

Условные обозначения

- границы территории, в отношении которой осуществляется подготовка проекта планировки
- границы зон планируемого размещения линейных объектов
- границы зон планируемого размещения линейных объектов, подлежащих реконструкции в связи с изменением их местоположения

Границы зон с особыми условиями использования территории, установленные в соответствии с законодательством Российской Федерации

- зона публичного сервитута
- охранный зона инженерных коммуникаций
- придорожные полосы автомобильных дорог
- охранный зона линий и сооружений связи и линий и сооружений радиотелекоммуникаций
- зона минимальных расстояний до объекта "Линейное сооружение - магистральный газопровод "Белоусово-Ленинград"
- охранный зона магистрального газопровода Белоусово-Ленинград в границах Тосненского района Ленинградской области

Границы зон с особыми условиями использования территории, подлежащие установлению в связи с размещением линейных объектов

- охранный зона объектов электроэнергетики (объектов электросетевого хозяйства)

Границы особо охраняемых природных территорий, границы лесничеств

- Планируемая особо охраняемая природная территория регионального значения: Государственный заказник "Река Тигода"
- границы Любанского лесничества

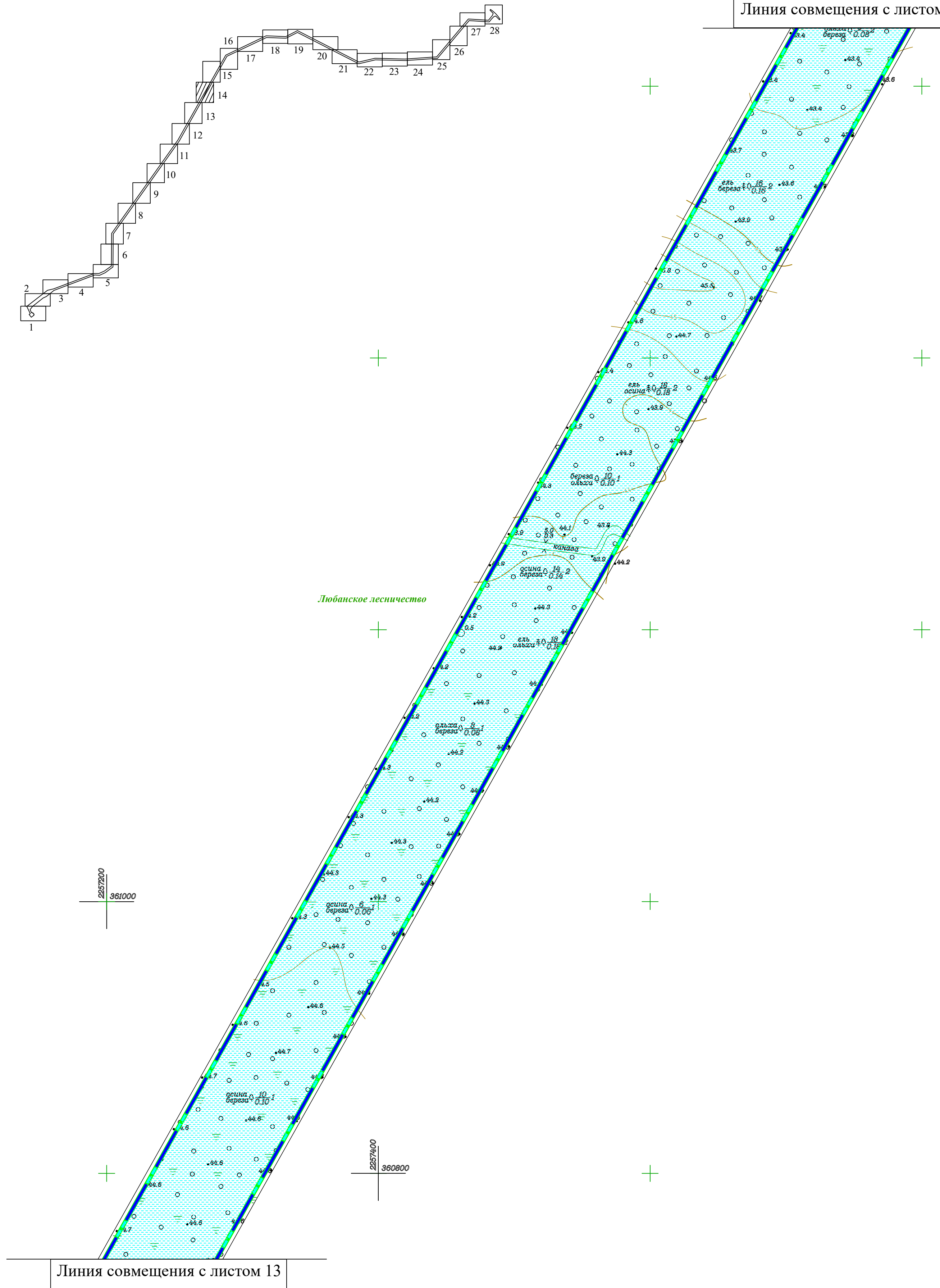
Границы зон с особыми условиями использования территории, подлежащие изменению в связи с размещением линейных объектов, подлежащих реконструкции в связи с их переносом из зон планируемого размещения линейных объектов либо в границах зон планируемого размещения линейных объектов

- охранный зона объектов электроэнергетики (объектов электросетевого хозяйства)

Примечание:


- Границы зон с особыми условиями использования территории, установленные в соответствии с законодательством Российской Федерации указаны на основании сведений Единого государственного реестра недвижимости;
- Существующие границы особо охраняемых природных территорий в границах разработки проекта планировки отсутствуют.

Изм.	Код.уч.	Лист	№ док.	Подп.	Дата



Линия совмещения с листом 13

Условные обозначения

- - границы территории, в отношении которой осуществляется подготовка проекта планировки
- - границы зон планируемого размещения линейных объектов
-  - границы зон планируемого размещения линейных объектов, подлежащих реконструкции в связи с изменением их местоположения

*Границы зон с особыми условиями использования территории, установленные в соответствии
с законодательством Российской Федерации*

- зона публичного сервитута
- охранный зона инженерных коммуникаций
- придорожные полосы автомобильных дорог
- охранный зона линий и сооружений связи и линий и сооружений радиотелефонии
- зона минимальных расстояний до объекта "Линейное сооружение - магистральный газопровод "Белузово-Ленинград"
- охранный зона магистрального газопровода Белузово-Ленинград в границах Тосненского района Ленинградской области

*Границы зон с особыми условиями использования территории, подлежащие установлению
в связи с размещением линейных объектов*

- - охранная зона объектов электроэнергетики (объектов электросетевого хозяйства)

Границы особо охраняемых природных территорий, границы лесничеств

- - Планируемая особо охраняемая природная территория регионального значения: Государственный заказник "Река Тигода"
- - границы Любанского лесничества

Границы зон с особыми условиями использования территории, подлежащие изменению в связи с размещением линейных объектов, подлежащих реконструкции в связи с их переносом из зон планируемого размещения линейных объектов либо в границах зон планируемого размещения линейных объектов

- - охранная зона объектов электроэнергетики (объектов электросетевого хозяйства)

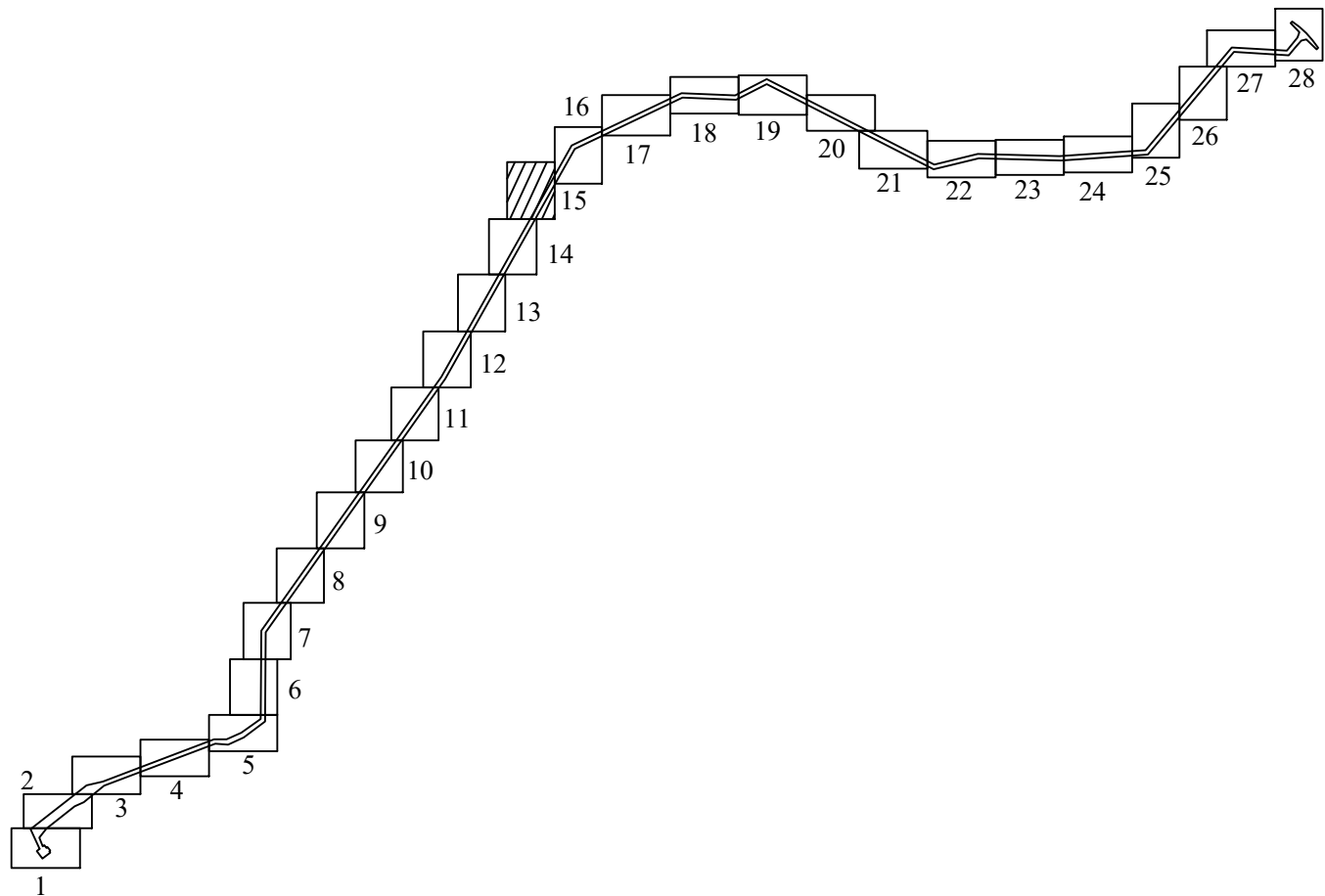
Примечание:

Примечание:

1. Границы зон с особыми условиями использования территории, установленные в соответствии с законодательством Российской Федерации указаны на основании сведений Единого государственного реестра недвижимости;
2. Существующие границы особо охраняемых природных территорий в границах разработки проекта планировки отсутствуют.

Изм.	Кол.уч.	Лист	№ док.	Подп.	Дата

546-ДПТ-3-4



Линия совмещения с листом 16

Линия совмещения с листом 14

Условные обозначения

- границы территории, в отношении которой осуществляется подготовка проекта планировки
- границы зон планируемого размещения линейных объектов
- границы зон планируемого размещения линейных объектов, подлежащих реконструкции в связи с изменением их местоположения

Границы зон с особыми условиями использования территории, установленные в соответствии с законодательством Российской Федерации

- зона публичного сервитута
- охранный зона инженерных коммуникаций
- придорожные полосы автомобильных дорог
- охранный зона линий и сооружений связи и линий и сооружений радиотелевизионного вещания
- зона минимальных расстояний до объекта "Линейное сооружение - магистральный газопровод "Белоусово-Ленинград"
- охранный зона магистрального газопровода Белоусово-Ленинград в границах Тосненского района Ленинградской области

Границы зон с особыми условиями использования территории, подлежащие установлению в связи с размещением линейных объектов

- охранный зона объектов электроэнергетики (объектов электросетевого хозяйства)

Границы особо охраняемых природных территорий, границы лесничеств

- Планируемая особо охраняемая природная территория регионального значения: Государственный заказник "Река Тигода"
- границы Любанского лесничества

Границы зон с особыми условиями использования территории, подлежащие изменению в связи с размещением линейных объектов, подлежащих реконструкции в связи с их переносом из зон планируемого размещения линейных объектов либо в границах зон планируемого размещения линейных объектов

- охранный зона объектов электроэнергетики (объектов электросетевого хозяйства)

Примечание:
1. Границы зон с особыми условиями использования территории, установленные в соответствии с законодательством Российской Федерации указаны на основании сведений Единого государственного реестра недвижимости;
2. Существующие границы особо охраняемых природных территорий в границах разработки проекта планировки отсутствуют.

546-ДПТ-3-4

Лист

15

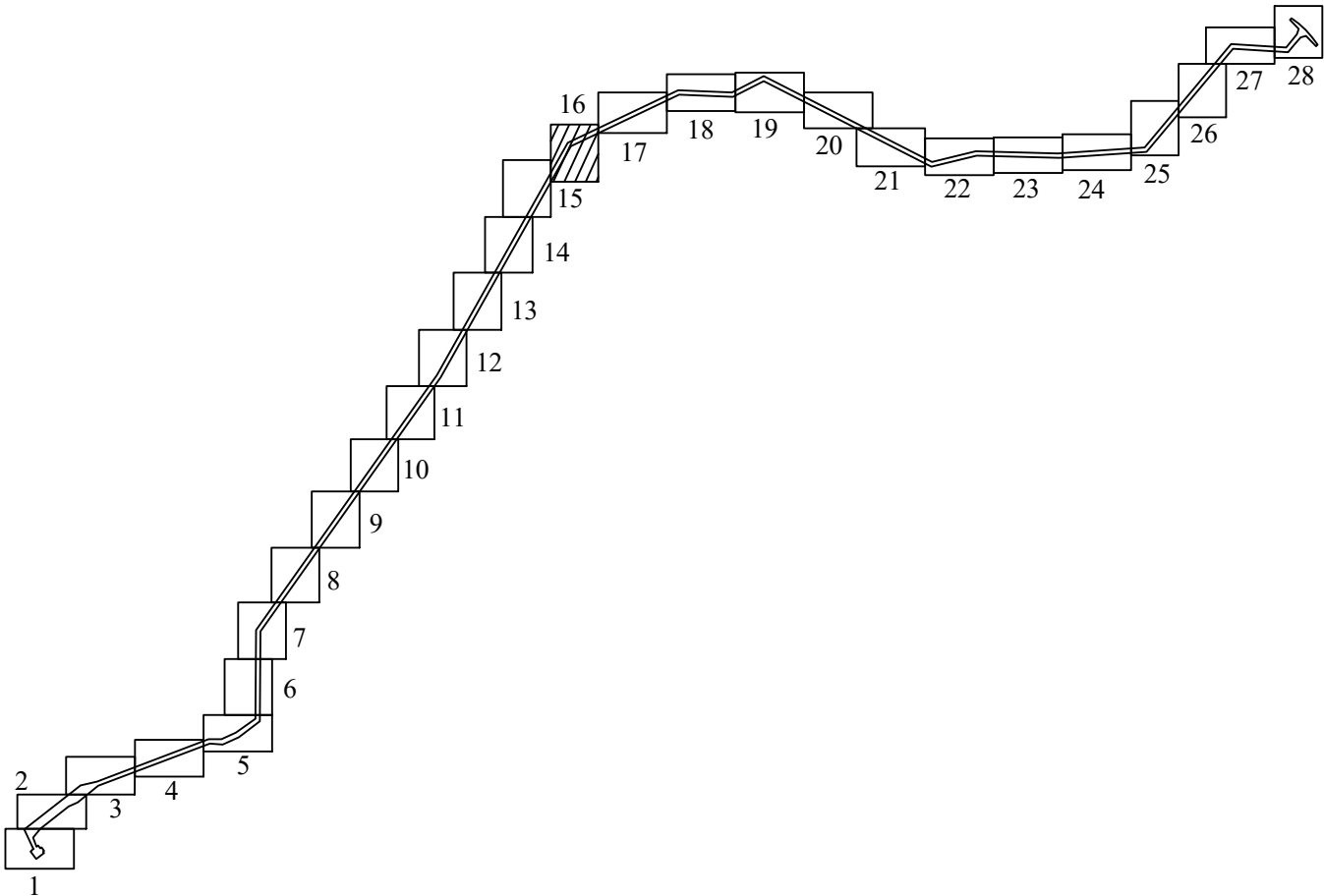
Изм.	Код.уч.	Лист	№ док.	Подп.	Дата



Линия совмещения с листом 17

Любанское лесничество

Линия совмещения с листом 15



- Условные обозначения**
- границы территории, в отношении которой осуществляется подготовка проекта планировки
 - границы зон планируемого размещения линейных объектов
 - границы зон планируемого размещения линейных объектов, подлежащих реконструкции в связи с изменением их местоположения
- Границы зон с особыми условиями использования территории, установленные в соответствии с законодательством Российской Федерации**
- зона публичного сервитута
 - охранный зона инженерных коммуникаций
 - придорожные полосы автомобильных дорог
 - охранный зона линий и сооружений связи и линий и сооружений радиотелевизионного вещания
 - зона минимальных расстояний до объекта "Линейное сооружение - магистральный газопровод "Белоусово-Ленинград"
 - охранный зона магистрального газопровода Белоусово-Ленинград в границах Тосненского района Ленинградской области

- Границы зон с особыми условиями использования территории, подлежащие установлению в связи с размещением линейных объектов**
- охранный зона объектов электроэнергетики (объектов электросетевого хозяйства)
- Границы особо охраняемых природных территорий, границы лесничества**
- Планируемая особо охраняемая природная территория регионального значения: Государственный заказник "Река Тигода"
 - границы Любанского лесничества
- Границы зон с особыми условиями использования территории, подлежащие изменению в связи с размещением линейных объектов, подлежащих реконструкции в связи с их переносом из зон планируемого размещения линейных объектов либо в границах зон планируемого размещения линейных объектов**
- охранный зона объектов электроэнергетики (объектов электросетевого хозяйства)

Примечание:
1. Границы зон с особыми условиями использования территории, установленные в соответствии с законодательством Российской Федерации указаны на основании сведений Единого государственного реестра недвижимости;
2. Существующие границы особо охраняемых природных территорий в границах разработки проекта планировки отсутствуют.

Изм.	Код.уч.	Лист	№ док.	Подп.	Дата

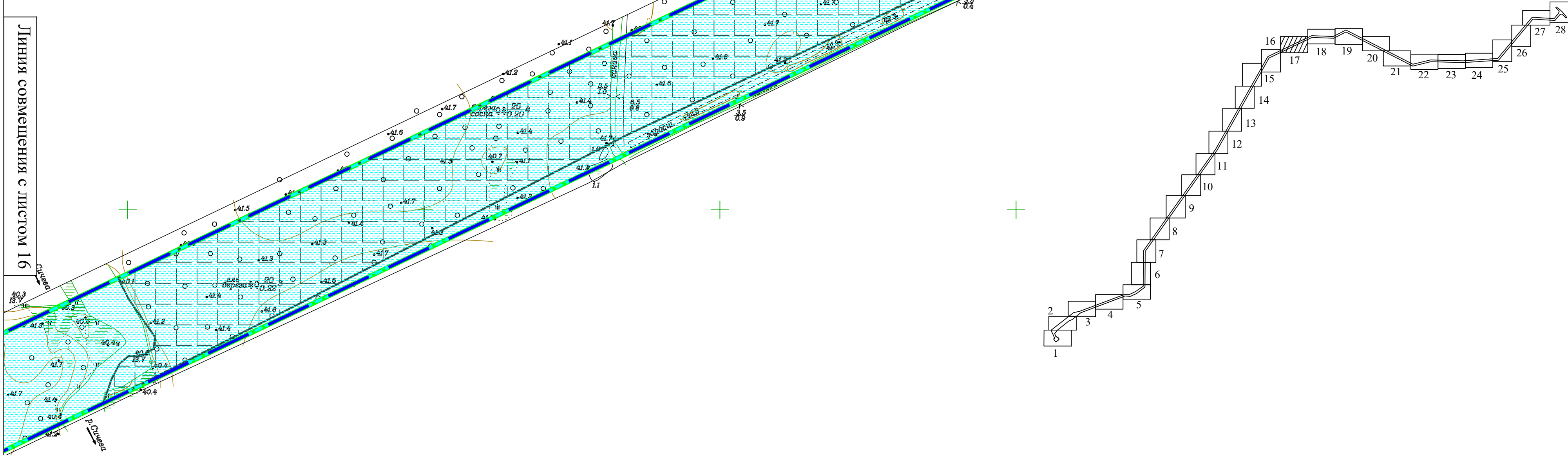


22559600
363600

Линия совмещения с листом 18

Линия совмещения с листом 16

Согласовано:				
Взаим. инв. №				
Подп. и дата				
Инв. № подл.				

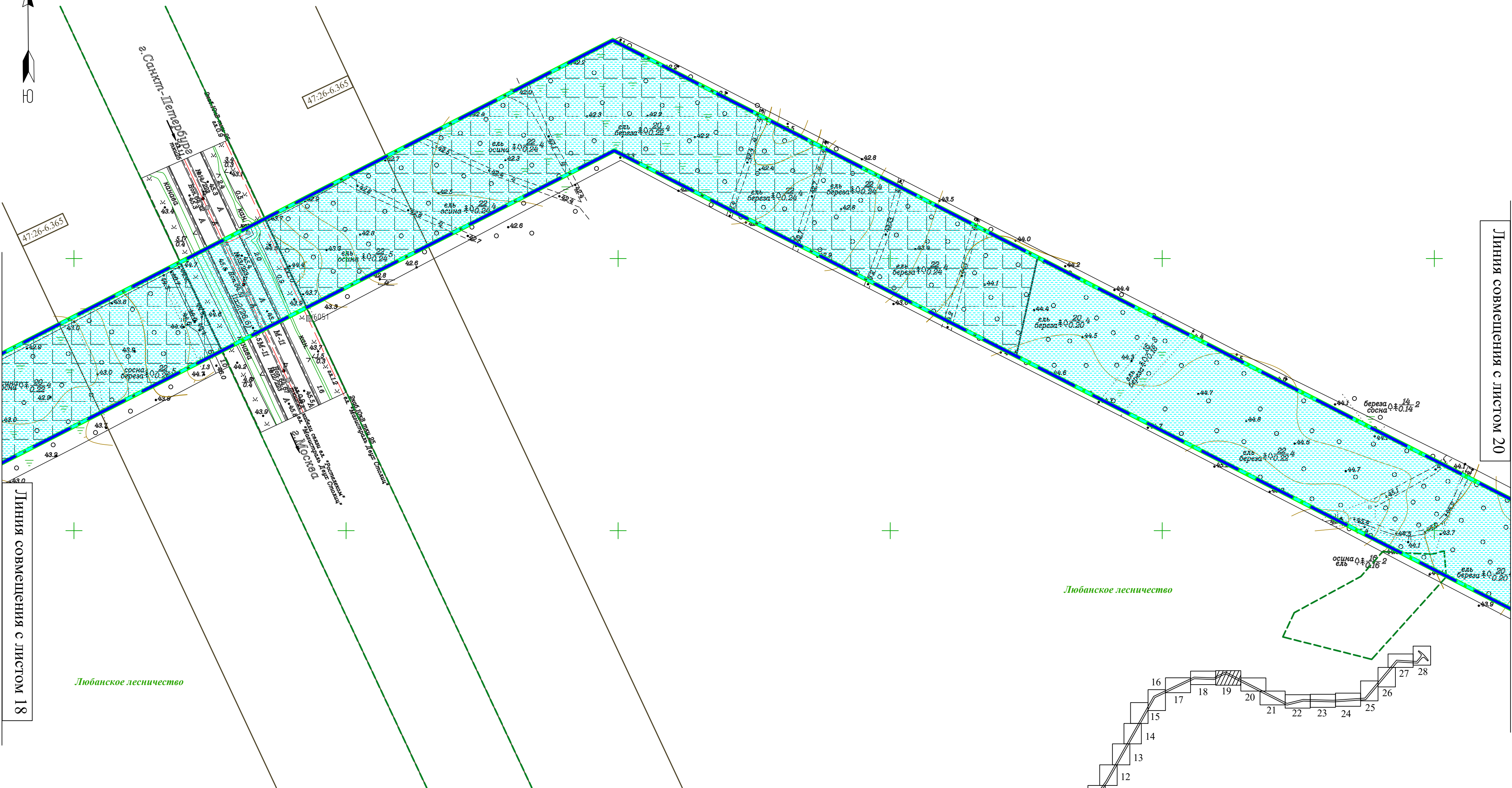


- Условные обозначения**
- границы территории, в отношении которой осуществляется подготовка проекта планировки
 - границы зон планируемого размещения линейных объектов
 - границы зон планируемого размещения линейных объектов, подлежащих реконструкции в связи с изменением их местоположения
- Границы зон с особыми условиями использования территории, установленные в соответствии с законодательством Российской Федерации**
- зона публичного сервитута
 - охранный зона инженерных коммуникаций
 - придорожные полосы автомобильных дорог
 - охранный зона линий и сооружений радиотелевизионного вещания
 - зона минимальных расстояний до объекта "Линейное сооружение - магистральный газопровод "Белоусово-Ленинград"
 - охранный зона магистрального газопровода Белоусово-Ленинград в границах Тосненского района Ленинградской области

- Границы зон с особыми условиями использования территории, подлежащие установлению в связи с размещением линейных объектов**
- охранный зона объектов электроэнергетики (объектов электросетевого хозяйства)
- Границы особо охраняемых природных территорий, границы лесничества**
- Планируемая особо охраняемая природная территория регионального значения: Государственный заказник "Река Тигода"
 - границы Любанского лесничества
- Границы зон с особыми условиями использования территории, подлежащие изменению в связи с размещением линейных объектов, подлежащих реконструкции в связи с их переносом из зон планируемого размещения линейных объектов либо в границах зон планируемого размещения линейных объектов**
- охранный зона объектов электроэнергетики (объектов электросетевого хозяйства)

Примечание:
1. Границы зон с особыми условиями использования территории, установленные в соответствии с законодательством Российской Федерации указаны на основании сведений Единого государственного реестра недвижимости;
2. Существующие границы особо охраняемых природных территорий в границах разработки проекта планировки отсутствуют.

Изм.	Кол.уч.	Лист	№ док.	Подп.	Дата



Линия совмещения с листом 18

Линия совмещения с листом 20

Условные обозначения

- границы территории, в отношении которой осуществляется подготовка проекта планировки
- границы зон планируемого размещения линейных объектов
- границы зон планируемого размещения линейных объектов, подлежащих реконструкции в связи с изменением их местоположения

Границы зон с особыми условиями использования территории, установленные в соответствии с законодательством Российской Федерации

- зона публичного сервитута
- охранная зона инженерных коммуникаций
- придорожные полосы автомобильных дорог
- охранная зона линий и сооружений связи и линий и сооружений радиотелефонии
- зона минимальных расстояний до объекта "Линейное сооружение - магистральный газопровод "Белусово-Ленинград"
- охранная зона магистрального газопровода Белоусово-Ленинград в границах Тосненского района Ленинградской области

Границы зон с особыми условиями использования территории, подлежащие установлению в связи с размещением линейных объектов

- охранная зона объектов электроэнергетики (объектов электросетевого хозяйства)

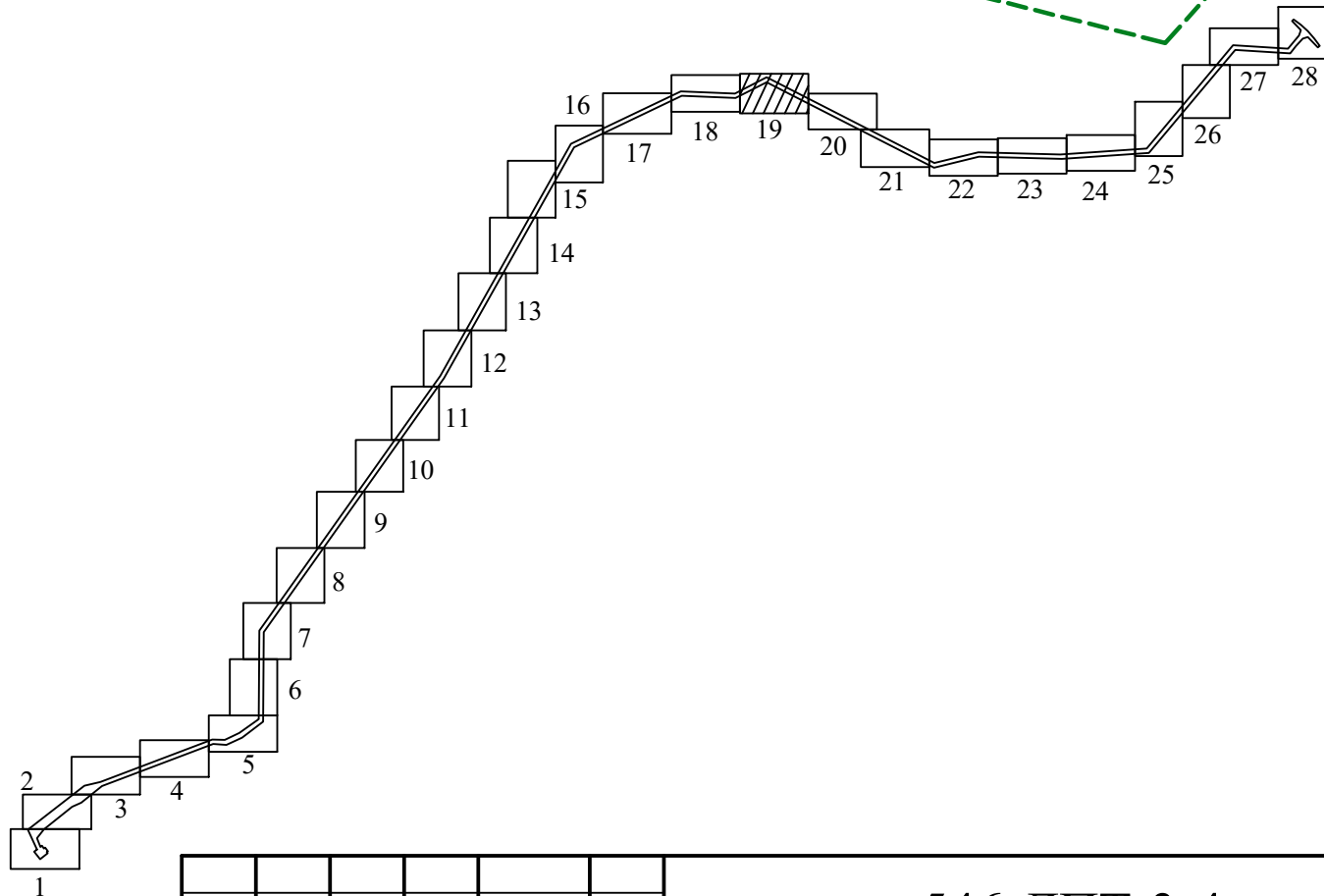
Границы особо охраняемых природных территорий, границы лесничеств

- Планируемая особо охраняемая природная территория регионального значения: Государственный заказник "Река Тигода"
- границы Любанского лесничества

Границы зон с особыми условиями использования территории, подлежащие изменению в связи с размещением линейных объектов, подлежащих реконструкции в связи с их переносом из зон планируемого размещения линейных объектов либо в границах зон планируемого размещения линейных объектов

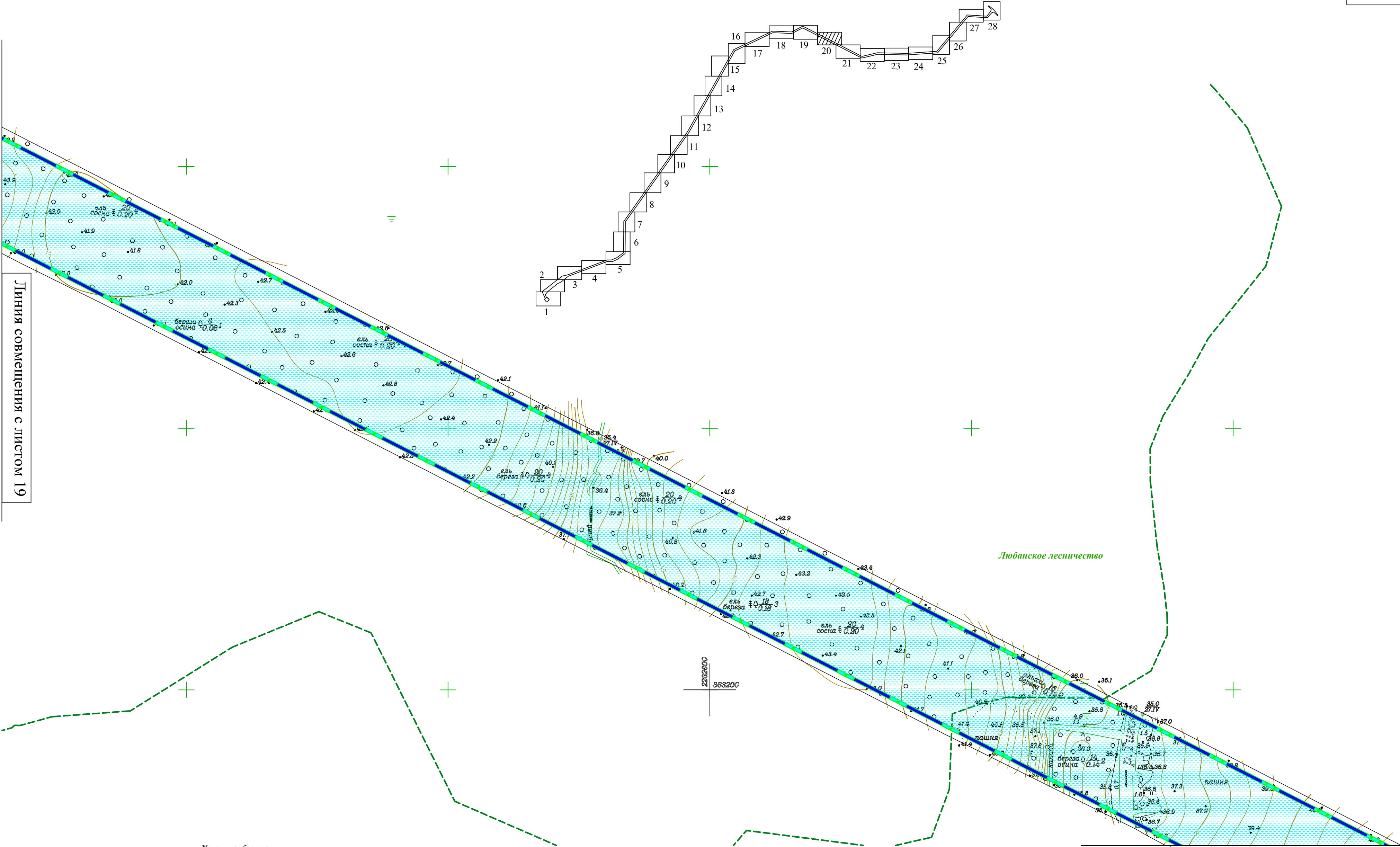
- охранная зона объектов электроэнергетики (объектов электросетевого хозяйства)

Примечание:
1. Границы зон с особыми условиями использования территории, установленные в соответствии с законодательством Российской Федерации указаны на основании сведений Единого государственного реестра недвижимости;
2. Существующие границы особо охраняемых природных территорий в границах разработки проекта планировки отсутствуют.



Согласовано:					
Взаим. инв. №					
Подп. и дата					
Инв. № подл.					

Изм.	Кол.уч.	Лист	№ док.	Подп.	Дата



Линия совмещения с листом 19

Линия совмещения с листом 21

Согласовано:					
Взаим. инв. №					
Подп. и дата					
Инв. № подл.					

- Условные обозначения**
- границы территории, в отношении которой осуществляется подготовка проекта планировки
 - границы зон планируемого размещения линейных объектов
 - границы зон планируемого размещения линейных объектов, подлежащих реконструкции в связи с изменением их местоположения
- Границы зон с особыми условиями использования территории, установленные в соответствии с законодательством Российской Федерации**
- зона публичного сервитута
 - охранный зона инженерных коммуникаций
 - придорожные полосы автомобильных дорог
 - охранный зона линий и сооружений связи и линий и сооружений радиофикации
 - зона минимальных расстояний до объекта "Линейное сооружение - магистральный газопровод "Белоусово-Ленинград"
 - охранный зона магистрального газопровода Белоусово-Ленинград в границах Тосненского района Ленинградской области

- Границы зон с особыми условиями использования территории, подлежащие установлению в связи с размещением линейных объектов**
- охранный зона объектов электроэнергетики (объектов электросетевого хозяйства)
- Границы особо охраняемых природных территорий, границы лесничеств**
- Планируемая особо охраняемая природная территория регионального значения: Государственный заказник "Река Тигода"
 - границы Любанского лесничества
- Границы зон с особыми условиями использования территории, подлежащие изменению в связи с размещением линейных объектов, подлежащих реконструкции в связи с их переносом из зон планируемого размещения линейных объектов либо в границах зон планируемого размещения линейных объектов**
- охранный зона объектов электроэнергетики (объектов электросетевого хозяйства)

Примечание:
1. Границы зон с особыми условиями использования территории, установленные в соответствии с законодательством Российской Федерации указаны на основании сведений Единого государственного реестра недвижимости;
2. Существующие границы особо охраняемых природных территорий в границах разработки проекта планировки отсутствуют.

Изм.	Код.уч.	Лист	№ док.	Подп.	Дата



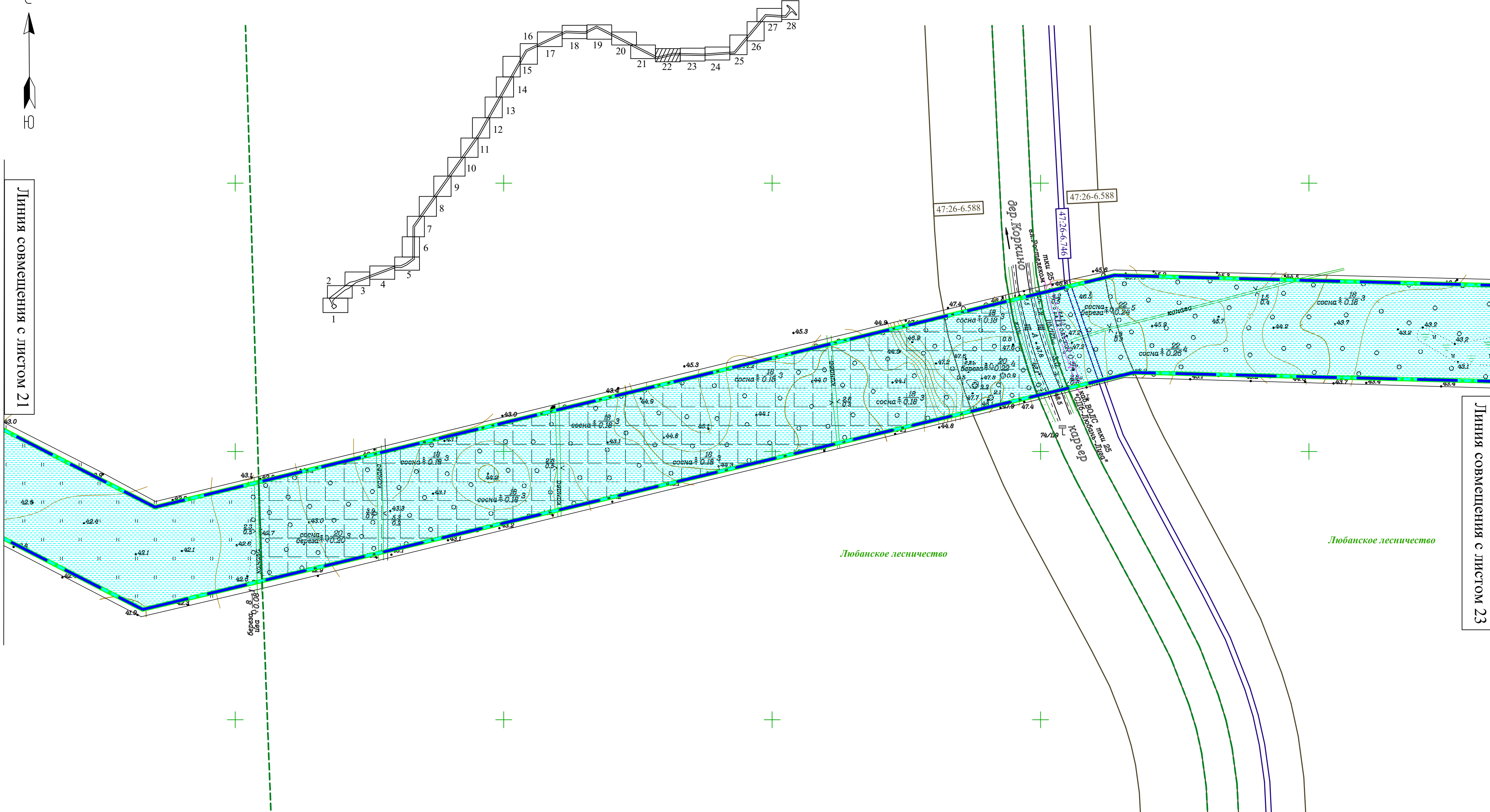
Линия совмещения с листом 21

Согласовано:				
Взам. инв. №				
Подп. и дата				
Инв. № подл.				

- Условные обозначения**
- границы территории, в отношении которой осуществляется подготовка проекта планировки
 - границы зон планируемого размещения линейных объектов
 - границы зон планируемого размещения линейных объектов, подлежащих реконструкции в связи с изменением их местоположения
- Границы зон с особыми условиями использования территории, установленные в соответствии с законодательством Российской Федерации**
- зона публичного сервитута
 - охранный зона инженерных коммуникаций
 - придорожные полосы автомобильных дорог
 - охранный зона линий и сооружений связи и линий и сооружений радиотелефонии
 - зона минимальных расстояний до объекта "Линейное сооружение - магистральный газопровод "Белосово-Ленинград" в границах Тосненского района Ленинградской области

- Границы зон с особыми условиями использования территории, подлежащие установлению в связи с размещением линейных объектов**
- охранный зона объектов электроэнергетики (объектов электросетевого хозяйства)
- Границы особо охраняемых природных территорий, границы лесничества**
- Планируемая особо охраняемая природная территория регионального значения: Государственный заказник "Река Тигода"
 - границы Любанского лесничества
- Границы зон с особыми условиями использования территории, подлежащие изменению в связи с размещением линейных объектов, подлежащих реконструкции в связи с их переносом из зон планируемого размещения линейных объектов либо в границах зон планируемого размещения линейных объектов**
- охранный зона объектов электроэнергетики (объектов электросетевого хозяйства)

Примечание:
1. Границы зон с особыми условиями использования территории, установленные в соответствии с законодательством Российской Федерации указаны на основании сведений Единого государственного реестра недвижимости;
2. Существующие границы особо охраняемых природных территорий в границах разработки проекта планировки отсутствуют.



Линия совмещения с листом 23

Изм.	Код. уч.	Лист	№ док.	Подп.	Дата

Линия совмещения


Согласовано:

Взаим. инв. №

Подп. и дата

Инв. № подл.


Условные обозначения

- - границы территории, в отношении которой осуществляется подготовка проекта планировки территории
-  - границы зон планируемого размещения линейных объектов
- - границы зон планируемого размещения линейных объектов, подлежащих реконструкции в связи с изменением их местоположения


*Границы зон с особыми условиями использования территории, установленные в соответствии
с законодательством Российской Федерации*

- зона публичного сервитута
- охранный зона инженерных коммуникаций
- придорожные полосы автомобильных дорог
- охранный зона линий и сооружений связи и линий и сооружений радиотелевизионного вещания
- зона минимальных расстояний до объекта "Линейное сооружение - магистральный газопровод "Белоусово-Ленинград"
- охранный зона магистрального газопровода Белоусово-Ленинград в границах Тосненского района Ленинградской области

*Границы зон с особыми условиями использования территории, подлежащие установлению
в связи с размещением линейных объектов*

-  - охранная зона объектов электроэнергетики (объектов электросетевого хозяйства)

Границы особо охраняемых природных территорий, границы лесничеств

-  - Планируемая особо охраняемая природная территория регионального значения:
Государственный заказник "Река Тигода"

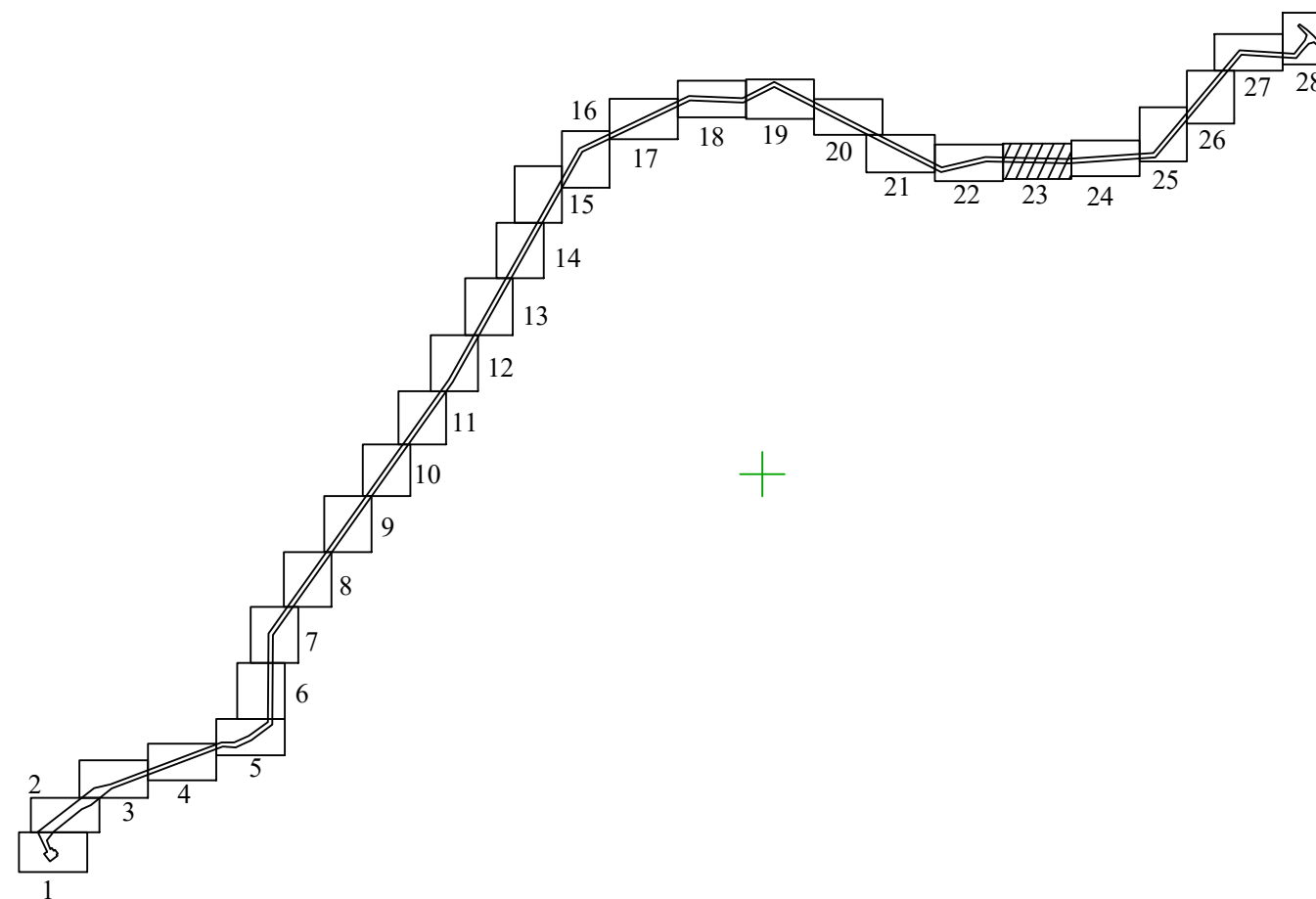
- ■ ■ ■ - границы Любанского лесничества

Границы зон с особыми условиями использования территории, подлежащие изменению в связи с размещением линейных объектов, подлежащих реконструкции в связи с их переносом из зон планируемого размещения линейных объектов либо в границах зон планируемого размещения линейных объектов

- - охранный зона объектов электроэнергетики (объектов электросетевого хозяйства)

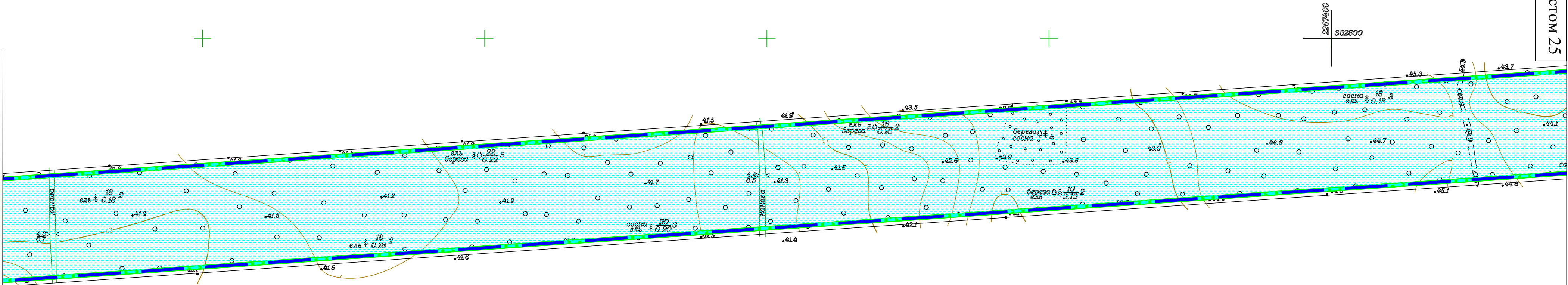
Примечание:

1. Границы зон с особыми условиями использования территории, установленные в соответствии с законодательством Российской Федерации указаны на основании сведений Единого государственного реестра недвижимости;
2. Существующие границы особо охраняемых природных территорий в границах разработки проекта планировки отсутствуют.



Изм.	Кол.уч.	Лист	№ док.	Подп.	Дата

546-ДПТ-3-4



Любанское лесничество

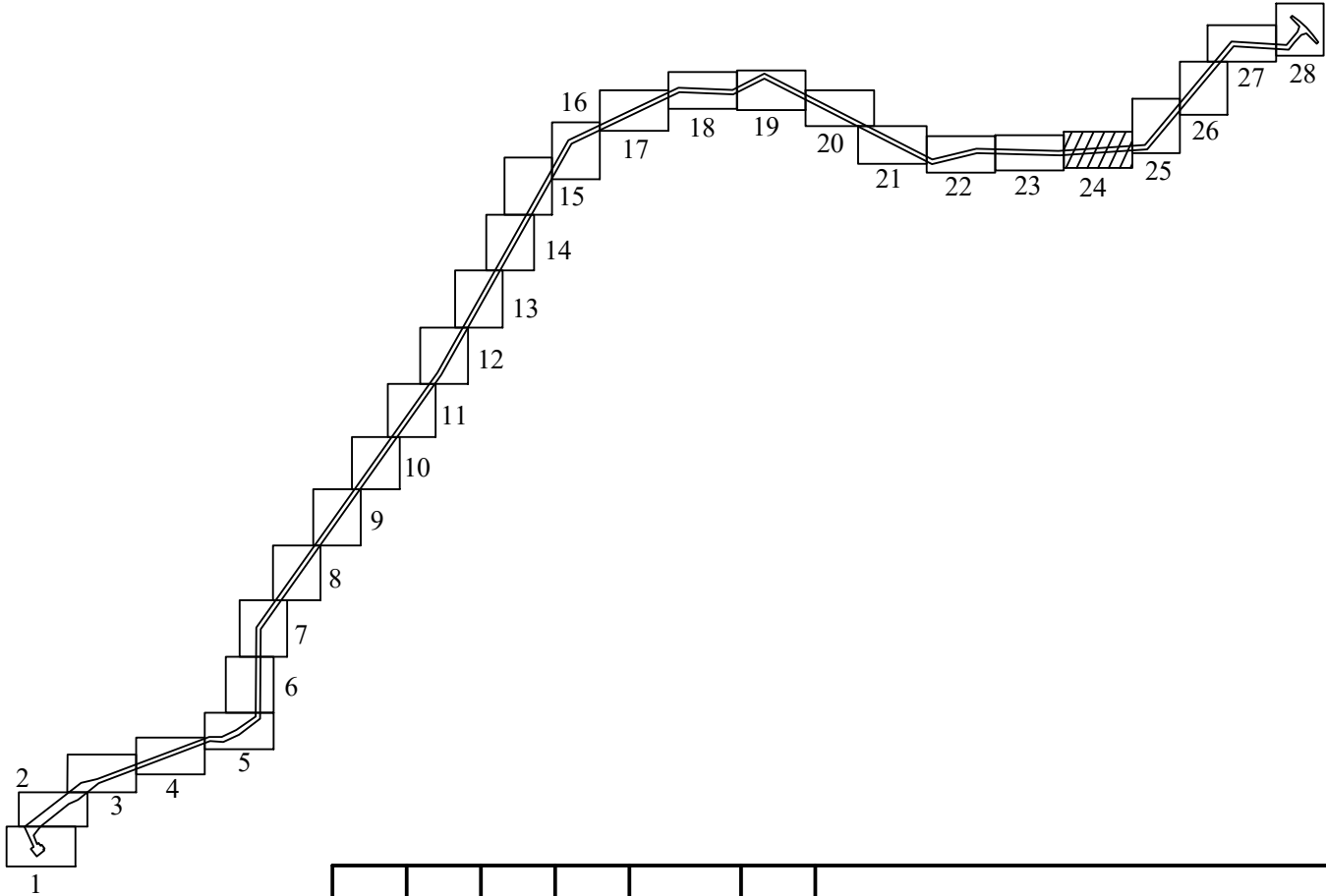
Линия совмещения с листом 23

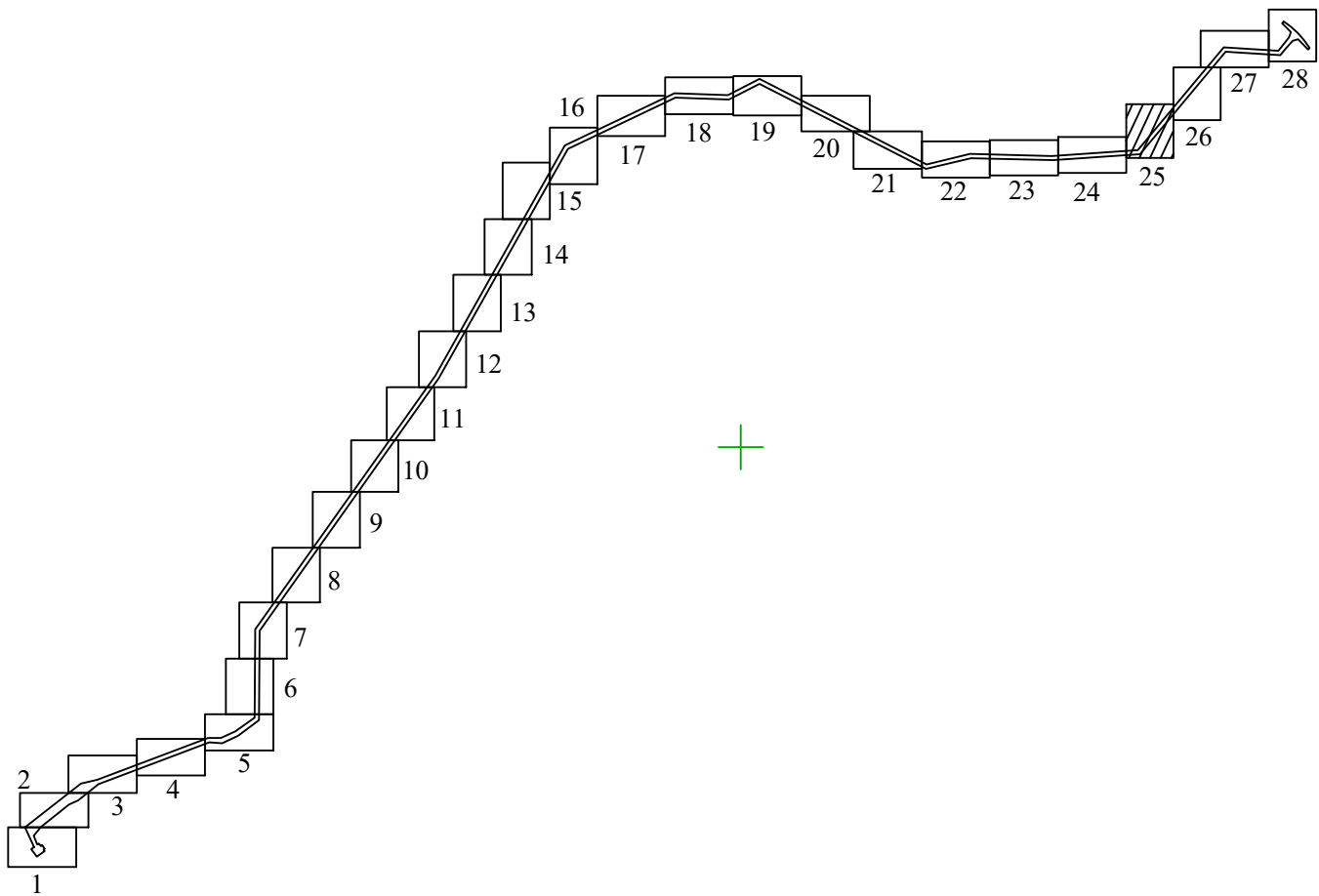
Согласовано:				
Взам. инв. №				
Подп. и дата				
Инв. № подл.				

- Условные обозначения**
- границы территории, в отношении которой осуществляется подготовка проекта планировки
 - границы зон планируемого размещения линейных объектов
 - границы зон планируемого размещения линейных объектов, подлежащих реконструкции в связи с изменением их местоположения
- Границы зон с особыми условиями использования территории, установленные в соответствии с законодательством Российской Федерации**
- зона публичного сервитута
 - охранный зона инженерных коммуникаций
 - придорожные полосы автомобильных дорог
 - охранный зона линий и сооружений связи и линий и сооружений радиотелефонии
 - зона минимальных расстояний до объекта "Линейное сооружение - магистральный газопровод "Белоеусово-Ленинград"
 - охранный зона магистрального газопровода Белоусово-Ленинград в границах Тосненского района Ленинградской области

- Границы зон с особыми условиями использования территории, подлежащие установлению в связи с размещением линейных объектов**
- охранный зона объектов электроэнергетики (объектов электросетевого хозяйства)
- Границы особо охраняемых природных территорий, границы лесничества**
- Планируемая особо охраняемая природная территория регионального значения: Государственный заказник "Река Тигода"
 - границы Любанского лесничества
- Границы зон с особыми условиями использования территории, подлежащие изменению в связи с размещением линейных объектов, подлежащих реконструкции в связи с их переносом из зон планируемого размещения линейных объектов либо в границах зон планируемого размещения линейных объектов**
- охранный зона объектов электроэнергетики (объектов электросетевого хозяйства)

Примечание:
1. Границы зон с особыми условиями использования территории, установленные в соответствии с законодательством Российской Федерации указаны на основании сведений Единого государственного реестра недвижимости;
2. Существующие границы особо охраняемых природных территорий в границах разработки проекта планировки отсутствуют.





Любанское лесничество

Линия совмещения с листом 26

Линия совмещения с листом 24

Согласовано:

Взаим. инв. №

Подп. и дата

Инв. № подл.

Условные обозначения

- границы территории, в отношении которой осуществляется подготовка проекта планировки
- границы зон планируемого размещения линейных объектов
- границы зон планируемого размещения линейных объектов, подлежащих реконструкции в связи с изменением их местоположения

Границы зон с особыми условиями использования территории, установленные в соответствии с законодательством Российской Федерации

- зона публичного сервитута
- охранный зона инженерных коммуникаций
- придорожные полосы автомобильных дорог
- охранный зона линий и сооружений связи и линий и сооружений радиотелевизионной
- зона минимальных расстояний до объекта "Линейное сооружение - магистральный газопровод "Белосово-Ленинград"
- охранный зона магистрального газопровода Белоусово-Ленинград в границах Тосненского района Ленинградской области

Границы зон с особыми условиями использования территории, подлежащие установлению в связи с размещением линейных объектов

- охранный зона объектов электроэнергетики (объектов электросетевого хозяйства)

Границы особо охраняемых природных территорий, границы лесничества

- Планируемая особо охраняемая природная территория регионального значения: Государственный заказник "Река Тигода"
- границы Любанского лесничества

Границы зон с особыми условиями использования территории, подлежащие изменению в связи с размещением линейных объектов, подлежащих реконструкции в связи с их переносом из зон планируемого размещения линейных объектов либо в границах зон планируемого размещения линейных объектов

- охранный зона объектов электроэнергетики (объектов электросетевого хозяйства)

Примечание:

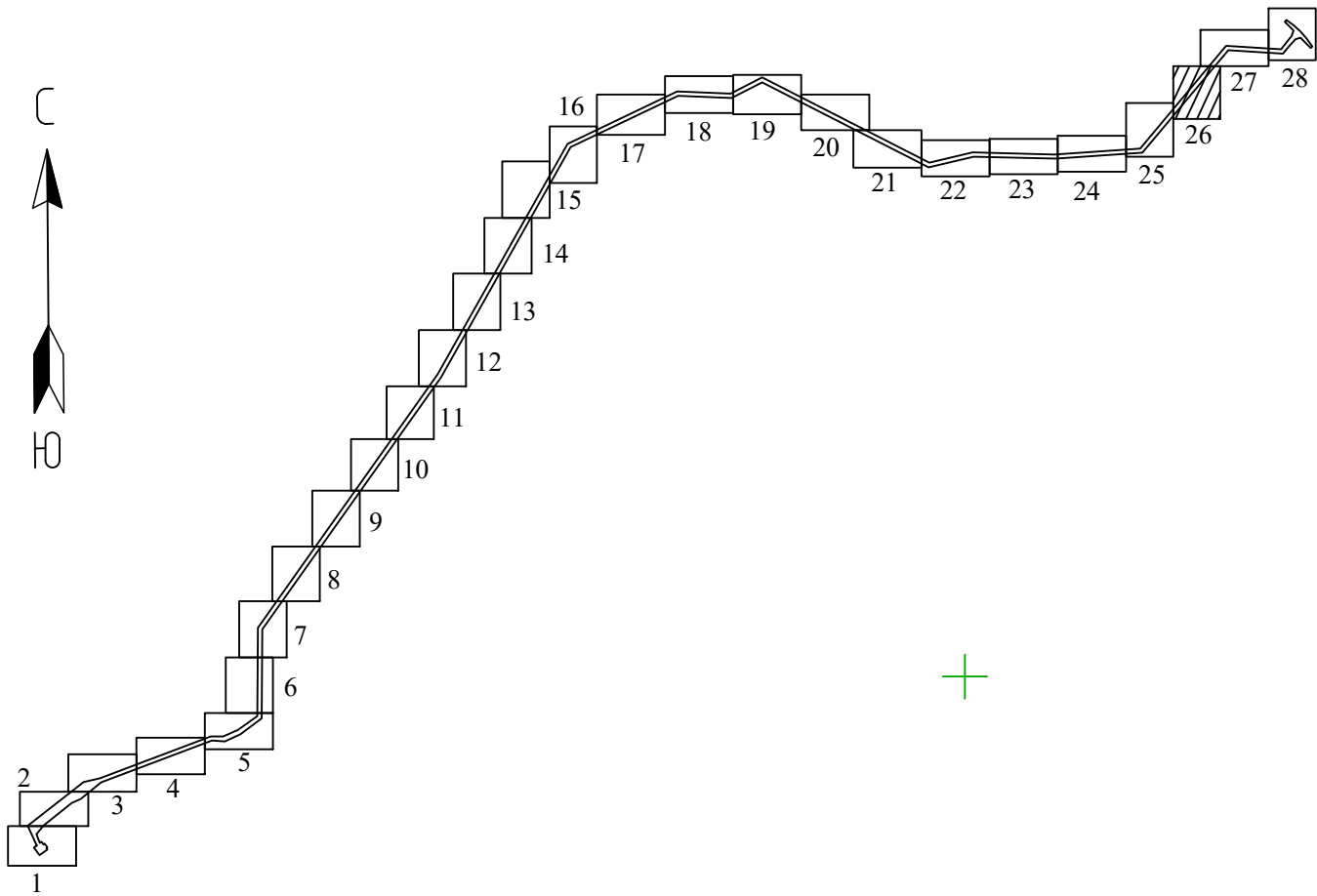
- Границы зон с особыми условиями использования территории, установленные в соответствии с законодательством Российской Федерации указаны на основании сведений Единого государственного реестра недвижимости;
- Существующие границы особо охраняемых природных территорий в границах разработки проекта планировки отсутствуют.

Изм.	Код.уч.	Лист	№ док.	Подп.	Дата

546-ДПТ-3-4

Лист

25



Линия совмещения с листом 27

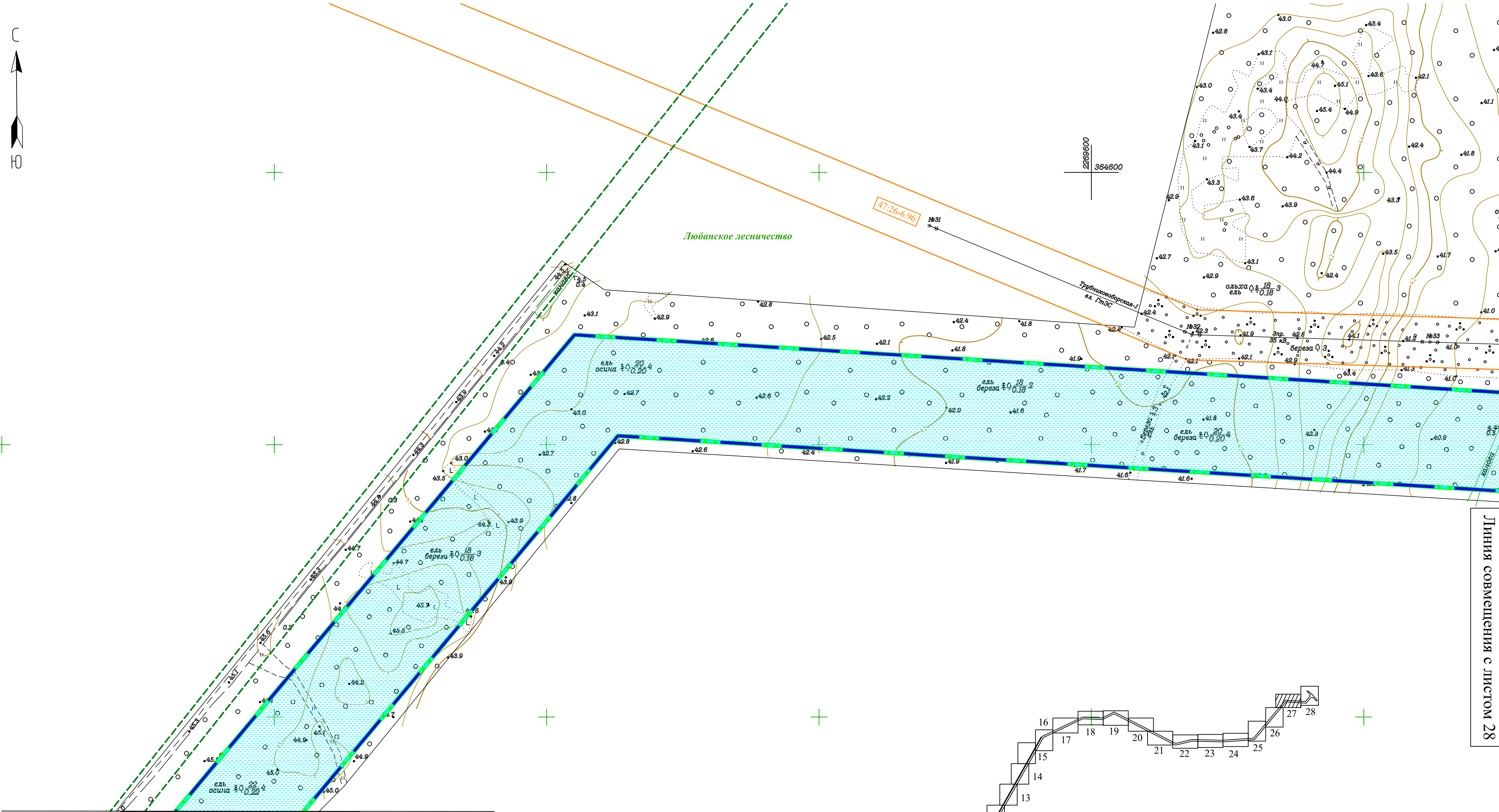
Любанское лесничество

Линия совмещения с листом 25

Согласовано:			
Взам. инв. №			
Подп. и дата			
Инв. № подл.			

- Условные обозначения**
- границы территории, в отношении которой осуществляется подготовка проекта планировки
 - границы зон планируемого размещения линейных объектов
 - границы зон планируемого размещения линейных объектов, подлежащих реконструкции в связи с изменением их местоположения
- Границы зон с особыми условиями использования территории, установленные в соответствии с законодательством Российской Федерации**
- зона публичного сервитута
 - охранная зона инженерных коммуникаций
 - придорожные полосы автомобильных дорог
 - охранная зона линий и сооружений связи и линий и сооружений радиофикации
 - зона минимальных расстояний до объекта "Линейное сооружение - магистральный газопровод "Белоусово-Ленинград"
 - охранная зона магистрального газопровода Белоусово-Ленинград в границах Тосненского района Ленинградской области

- Границы зон с особыми условиями использования территории, подлежащие установлению в связи с размещением линейных объектов**
- охранная зона объектов электроэнергетики (объектов электросетевого хозяйства)
- Границы особо охраняемых природных территорий, границы лесничества**
- Планируемая особо охраняемая природная территория регионального значения: Государственный заказник "Река Тигода"
 - границы Любанского лесничества
- Границы зон с особыми условиями использования территории, подлежащие изменению в связи с размещением линейных объектов, подлежащих реконструкции в связи с их переносом из зон планируемого размещения линейных объектов либо в границах зон планируемого размещения линейных объектов**
- охранная зона объектов электроэнергетики (объектов электросетевого хозяйства)
- Примечание:**
1. Границы зон с особыми условиями использования территории, установленные в соответствии с законодательством Российской Федерации указаны на основании сведений Единого государственного реестра недвижимости;
2. Существующие границы особо охраняемых природных территорий в границах разработки проекта планировки отсутствуют.



Линия совмещения с листом 26

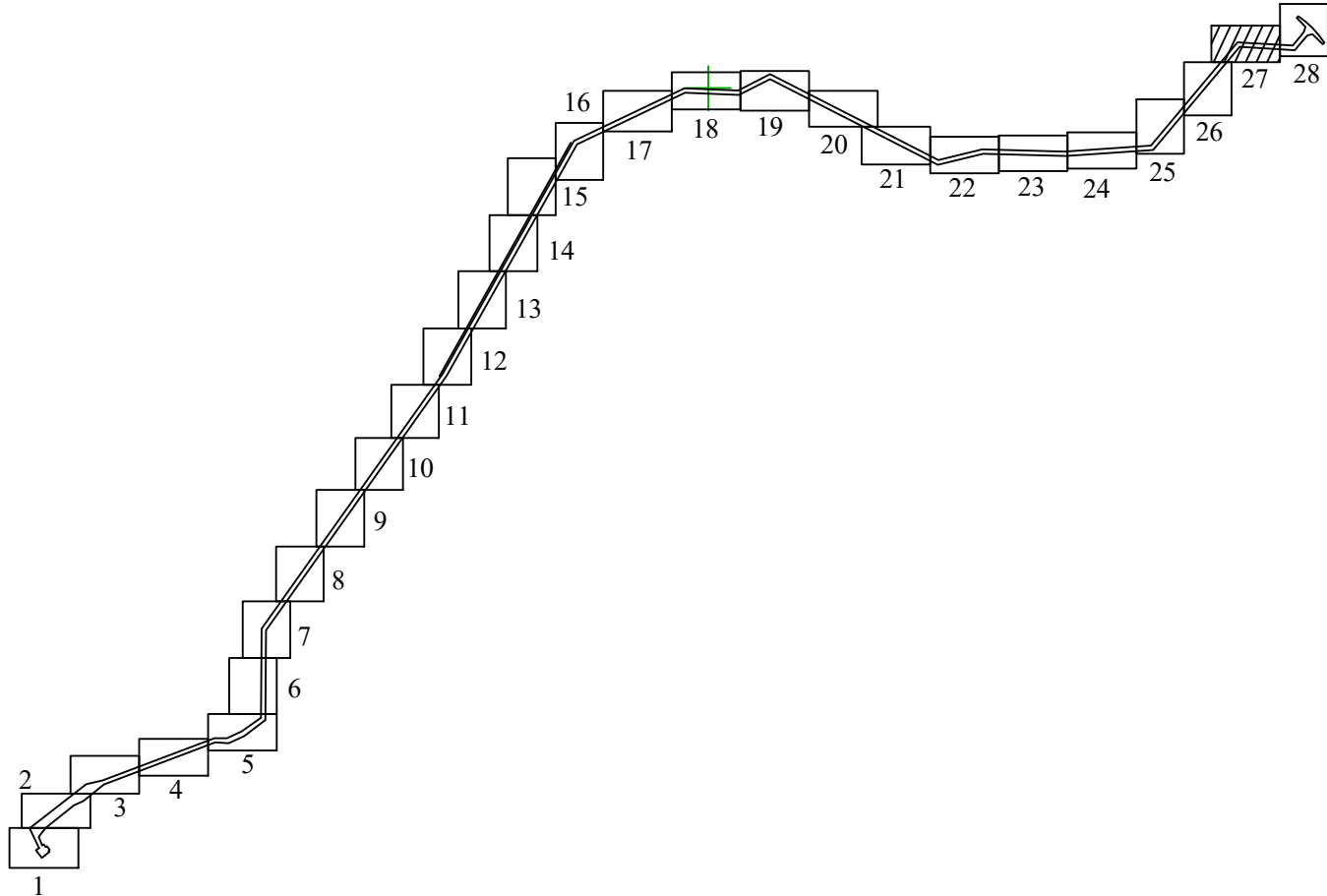
Линия совмещения с листом 28

Согласовано:				
Взаим. инв. №				
Подп. и дата				
Инв. № подл.				

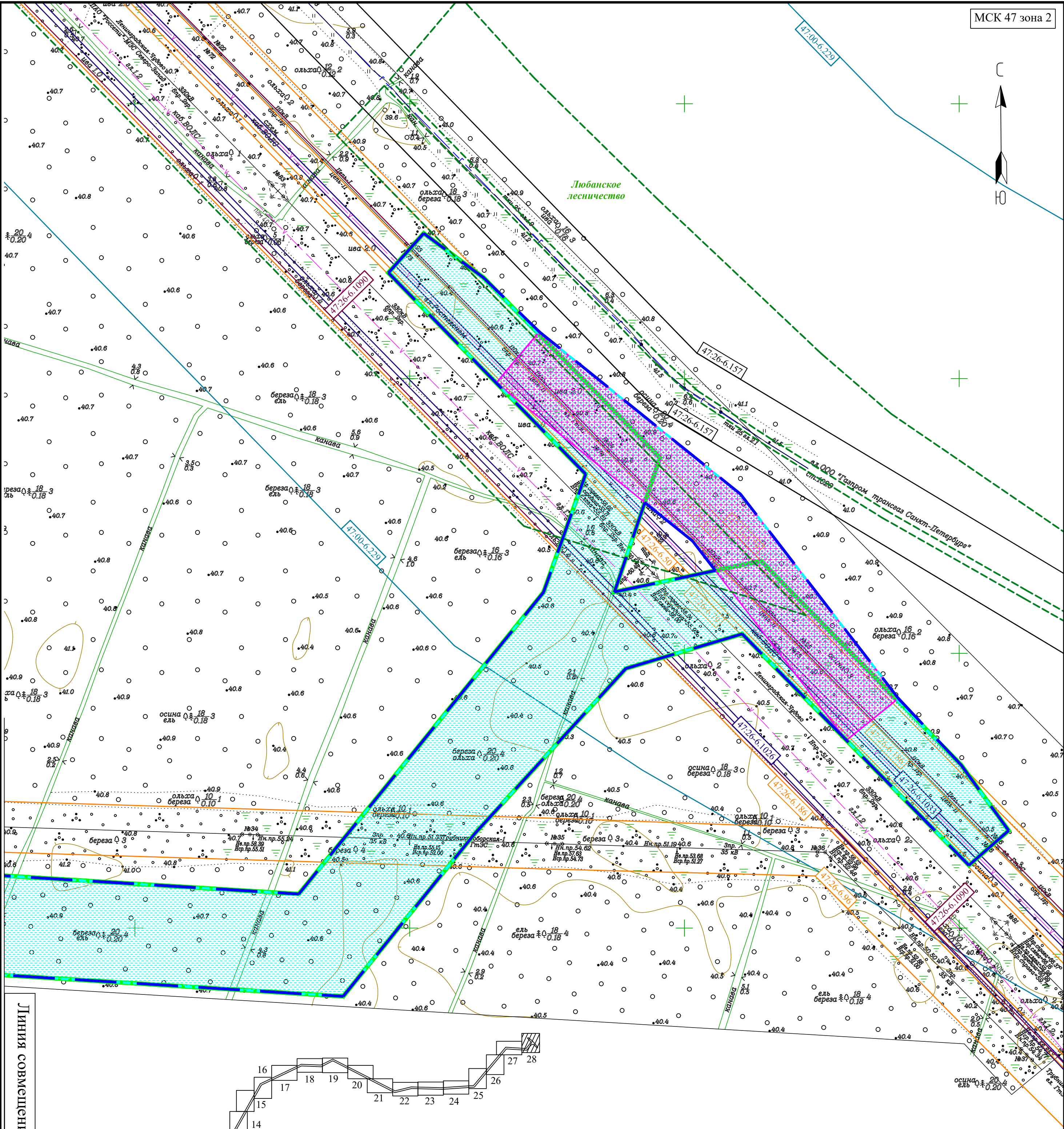
- Условные обозначения**
- границы территории, в отношении которой осуществляется подготовка проекта планировки
 - границы зон планируемого размещения линейных объектов
 - границы зон планируемого размещения линейных объектов, подлежащих реконструкции в связи с изменением их местоположения
- Границы зон с особыми условиями использования территории, установленные в соответствии с законодательством Российской Федерации**
- зона публичного сервитута
 - охранный зона инженерных коммуникаций
 - придорожные полосы автомобильных дорог
 - охранный зона линий и сооружений связи и линий и сооружений радиотелефонии
 - зона минимальных расстояний до объекта "Линейное сооружение - магистральный газопровод "Белоеусово-Ленинград"
 - охранный зона магистрального газопровода Белоусово-Ленинград в границах Тосненского района Ленинградской области

- Границы зон с особыми условиями использования территории, подлежащие установлению в связи с размещением линейных объектов**
- охранный зона объектов электроэнергетики (объектов электросетевого хозяйства)
- Границы особо охраняемых природных территорий, границы лесничества**
- Планируемая особо охраняемая природная территория регионального значения: Государственный заказник "Река Тигада"
 - границы Любанского лесничества
- Границы зон с особыми условиями использования территории, подлежащие изменению в связи с размещением линейных объектов, подлежащих реконструкции в связи с их переносом из зон планируемого размещения линейных объектов либо в границах зон планируемого размещения линейных объектов**
- охранный зона объектов электроэнергетики (объектов электросетевого хозяйства)

Примечание:
1. Границы зон с особыми условиями использования территории, установленные в соответствии с законодательством Российской Федерации указаны на основании сведений Единого государственного реестра недвижимости;
2. Существующие границы особо охраняемых природных территорий в границах разработки проекта планировки отсутствуют.



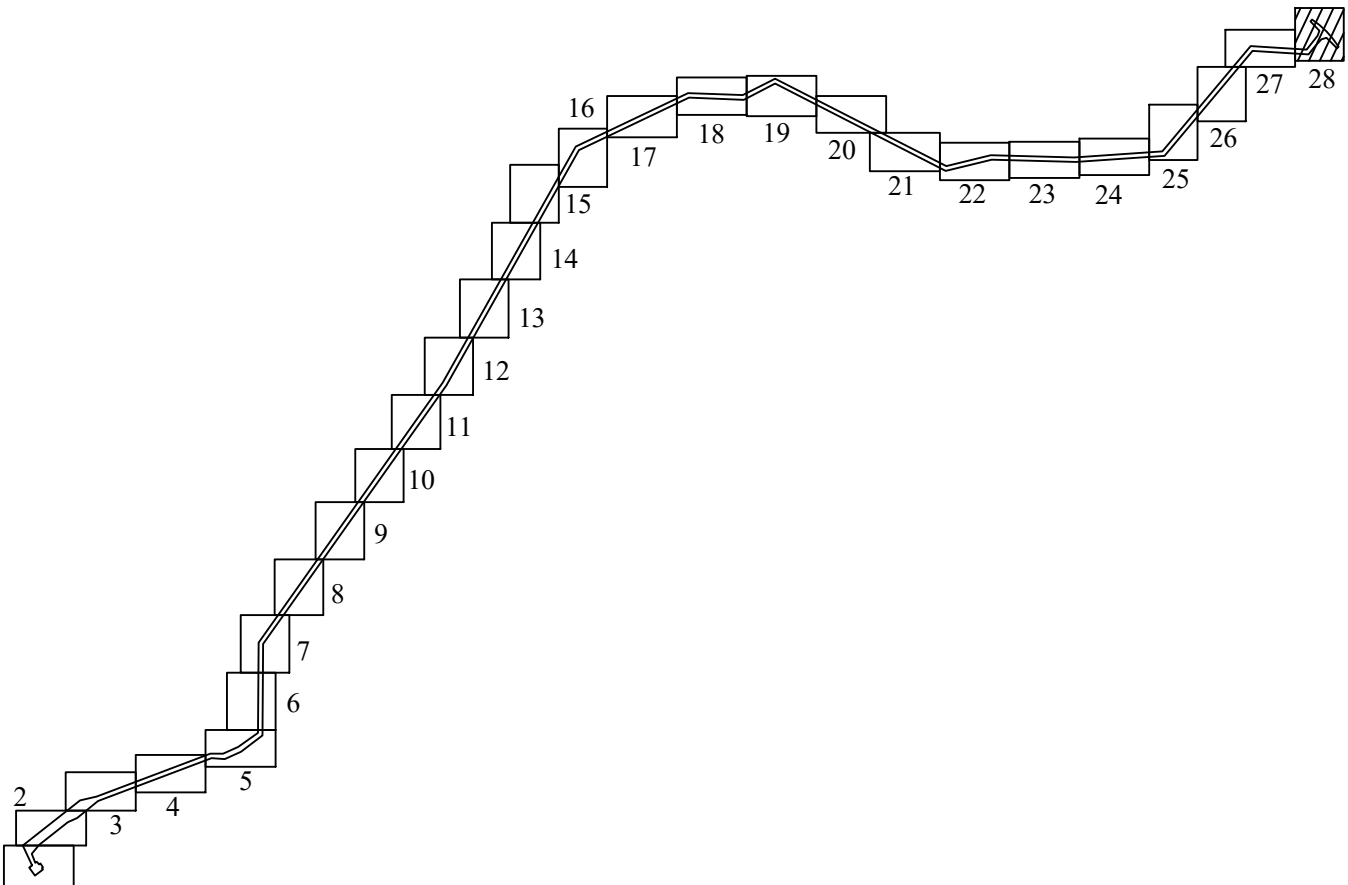
Изм.	Кол.уч.	Лист	№ док.	Подп.	Дата



МСК 47 зона 2



Линия совмещения с листом 27



Условные обозначения

- границы территории, в отношении которой осуществляется подготовка проекта планировки
- границы зон планируемого размещения линейных объектов
- границы зон планируемого размещения линейных объектов, подлежащих реконструкции в связи с изменением их местоположения

Границы зон с особыми условиями использования территории, установленные в соответствии с законодательством Российской Федерации

- зона публичного сервитута
- охранный зона инженерных коммуникаций
- придорожные полосы автомобильных дорог
- охранный зона линий и сооружений связи и линий и сооружений радиотехники
- зона минимальных расстояний до объекта "Линейное сооружение - магистральный газопровод "Белусово-Ленинград"
- охранный зона магистрального газопровода Белусово-Ленинград в границах Тосненского района Ленинградской области

Границы зон с особыми условиями использования территории, подлежащие установлению в связи с размещением линейных объектов

- охранный зона объектов электроэнергетики (объектов электросетевого хозяйства)

Границы особо охраняемых природных территорий, границы лесничества

- Планируемая особо охраняемая природная территория регионального значения: Государственный заказник "Река Тигода"
- границы Любанского лесничества

Границы зон с особыми условиями использования территории, подлежащие изменению в связи с размещением линейных объектов, подлежащих реконструкции в связи с их переносом из зон планируемого размещения линейных объектов либо в границах зон планируемого размещения линейных объектов

- охранный зона объектов электроэнергетики (объектов электросетевого хозяйства)

Примечание:
1. Границы зон с особыми условиями использования территории, установленные в соответствии с законодательством Российской Федерации указаны на основании сведений Единого государственного реестра недвижимости;
2. Существующие границы особо охраняемых природных территорий в границах разработки проекта планировки отсутствуют.

Согласовано:					
Взаим. инв. №					
Подп. и дата					
Инв. № подл.					

Изм.	Код.уч.	Лист	№ док.	Подп.	Дата

546-ДПТ-3-4